

# МЭРИЯ ГОРОДА НОВОСИБИРСКА

## ПОСТАНОВЛЕНИЕ

От 19.02.2020

№ 572

О проведении публичных слушаний по проекту решения Совета депутатов города Новосибирска «О внесении изменений в решение Совета депутатов города Новосибирска от 24.06.2009 № 1288 «О Правилах землепользования и застройки города Новосибирска»

В целях соблюдения права человека на благоприятные условия жизнедеятельности, прав и законных интересов правообладателей земельных участков и объектов капитального строительства по проекту решения Совета депутатов города Новосибирска «О внесении изменений в решение Совета депутатов города Новосибирска от 24.06.2009 № 1288 «О Правилах землепользования и застройки города Новосибирска», в соответствии с Градостроительным кодексом Российской Федерации, Федеральным законом от 06.10.2003 № 131-ФЗ «Об общих принципах организации местного самоуправления в Российской Федерации», решениями Совета депутатов города Новосибирска от 24.06.2009 № 1288 «О Правилах землепользования и застройки города Новосибирска», от 20.06.2018 № 640 «О Порядке организации и проведения в городе Новосибирске общественных обсуждений и публичных слушаний в соответствии с законодательством о градостроительной деятельности», постановлениями мэрии города Новосибирска от 29.07.2019 № 2774 «О Положении о комиссии по подготовке проекта правил землепользования и застройки города Новосибирска и признании утратившими силу отдельных постановлений мэра и мэрии города Новосибирска», от 30.07.2019 № 2786 «О создании комиссии по подготовке проекта правил землепользования и застройки города Новосибирска», руководствуясь Уставом города Новосибирска, ПОСТАНОВЛЯЮ:

### 1. Провести:

1.1 Публичные слушания по проекту решения Совета депутатов города Новосибирска «О внесении изменений в решение Совета депутатов города Новосибирска от 24.06.2009 № 1288 «О Правилах землепользования и застройки города Новосибирска» (приложение) (далее – публичные слушания) с 20.02.2020 по 16.04.2020.

1.2. Собрание участников публичных слушаний 20.03.2020 в 11.00 час. по адресу: Российская Федерация, Новосибирская область, город Новосибирск, ул. Сакко и Ванцетти, 33.

2. Установить порядок проведения публичных слушаний, состоящий из следующих этапов:

оповещение о начале публичных слушаний;  
размещение проекта, подлежащего рассмотрению на публичных слушаниях, и открытие экспозиции или экспозиций такого проекта;  
проведение экспозиции или экспозиций проекта, подлежащего рассмотрению на публичных слушаниях;  
проведение собрания участников публичных слушаний;  
подготовка и оформление протокола публичных слушаний;  
подготовка и опубликование заключения о результатах публичных слушаний.

3. Определить организатором публичных слушаний комиссию по подготовке проекта правил землепользования и застройки города Новосибирска (далее – комиссия), Положение о которой утверждено постановлением мэрии города Новосибирска от 29.07.2019 № 2774 «О Положении о комиссии по подготовке проекта правил землепользования и застройки города Новосибирска и признании утратившими силу отдельных постановлений мэра и мэрии города Новосибирска», состав которой утвержден постановлением мэрии города Новосибирска от 30.07.2019 № 2786 «О создании комиссии по подготовке проекта правил землепользования и застройки города Новосибирска».

4. Определить местонахождение комиссии по адресу: Российская Федерация, Новосибирская область, город Новосибирск, Красный проспект, 50, кабинет 501, почтовый индекс: 630091, адрес электронной почты: nastapenkova@admnsk.ru, контактные телефоны: 227-50-97, 227-50-02.

5. Комиссии:

5.1. Подготовить оповещение о начале публичных слушаний.

5.2. Организовать опубликование (обнародование) оповещения о начале публичных слушаний в периодическом печатном издании «Бюллетень органов местного самоуправления города Новосибирска» и его размещение в средствах массовой информации, на официальном сайте города Новосибирска в информационно-телекоммуникационной сети «Интернет» (далее – официальный сайт) не позднее чем за семь дней до дня размещения на официальном сайте проекта, подлежащего рассмотрению на публичных слушаниях.

5.3. Организовать размещение проекта, подлежащего рассмотрению на публичных слушаниях, и информационных материалов к нему на официальном сайте.

5.4. Организовать оборудование информационных стендов для распространения оповещения о начале публичных слушаний по следующим адресам:

Российская Федерация, Новосибирская область, город Новосибирск, Красный проспект, 50, стенды в холле у кабинета 230 и у кабинета 501 (департамент строительства и архитектуры мэрии города Новосибирска);

Российская Федерация, Новосибирская область, город Новосибирск, ул. Ленина, 57, стенды у кабинетов 102 и 217 (администрация Центрального округа по Железнодорожному, Заельцовскому и Центральному районам города Новосибирска);

Российская Федерация, Новосибирская область, город Новосибирск, ул. Сакко и Ванцетти, 33, стенд у кабинета 409 (администрация Октябрьского района города Новосибирска);

Российская Федерация, Новосибирская область, город Новосибирск, пр-кт Дзержинского, 16, стенды в холле на первом этаже и у кабинета 310 (администрация Дзержинского района города Новосибирска);

Российская Федерация, Новосибирская область, город Новосибирск, ул. Богдана Хмельницкого, 14/3, стенды в холле на первом этаже и у кабинета 306 (администрация Калининского района города Новосибирска);

Российская Федерация, Новосибирская область, город Новосибирск, пр-кт Академика Лаврентьева, 14, стенд у кабинета 237 (администрация Советского района города Новосибирска);

Российская Федерация, Новосибирская область, город Новосибирск, ул. Физкультурная, 7, стенд на лестничной площадке между вторым и третьим этажами в правом крыле здания (администрация Первомайского района города Новосибирска);

Российская Федерация, Новосибирская область, город Новосибирск, ул. Станиславского, ба, стенды в холле на первом этаже и у кабинета 210 (администрация Ленинского района города Новосибирска);

Российская Федерация, Новосибирская область, город Новосибирск, ул. Петухова, 18, стенд у кабинета 217 (администрация Кировского района города Новосибирска).

5.5. В течение срока, указанного в пункте 6 постановления, осуществлять регистрацию и рассмотрение предложений и замечаний, вносимых участниками публичных слушаний.

6. Предложить участникам публичных слушаний, определенным законодательством о градостроительной деятельности и прошедшим идентификацию в соответствии с данным законодательством, со дня размещения проекта и информационных материалов к нему (27.02.2020) до окончания проведения собрания участников публичных слушаний (20.03.2020) внести в комиссию свои предложения и замечания, касающиеся проекта решения Совета депутатов города Новосибирска «О внесении изменений в решение Совета депутатов города Новосибирска от 24.06.2009 № 1288 «О Правилах землепользования и застройки города Новосибирска».

7. Департаменту строительства и архитектуры мэрии города Новосибирска разместить постановление и оповещение о начале публичных слушаний на официальном сайте города Новосибирска в информационно-телекоммуникационной сети «Интернет».

8. Департаменту информационной политики мэрии города Новосибирска обеспечить опубликование постановления и оповещения о начале публичных слушаний в средствах массовой информации.

9. Контроль за исполнением постановления возложить на заместителя мэра города Новосибирска – начальника департамента строительства и архитектуры мэрии города Новосибирска.

**СОВЕТ ДЕПУТАТОВ ГОРОДА НОВОСИБИРСКА**  
**РЕШЕНИЕ**

ПРОЕКТ

О внесении изменений в решение Совета депутатов города Новосибирска от 24.06.2009 № 1288 «О Правилах землепользования и застройки города Новосибирска»

В соответствии с Градостроительным кодексом Российской Федерации, Федеральным законом от 06.10.2003 № 131-ФЗ «Об общих принципах организации местного самоуправления в Российской Федерации», руководствуясь статьей 35 Устава города Новосибирска, Совет депутатов города Новосибирска РЕШИЛ:

1. Внести в решение Совета депутатов города Новосибирска от 24.06.2009 № 1288 «О Правилах землепользования и застройки города Новосибирска» (в редакции решений Совета депутатов города Новосибирска от 26.05.2010 № 69, от 28.09.2010 № 139, от 28.04.2011 № 360, от 27.06.2012 № 642, от 19.09.2012 № 674, от 27.02.2013 № 797, от 26.06.2013 № 898, от 26.02.2014 № 1047, от 22.10.2014 № 1199, от 26.11.2014 № 1221, от 31.03.2015 № 1315, от 02.12.2015 № 94, от 23.06.2016 № 231, от 19.10.2016 № 285, от 14.02.2017 № 353, от 19.06.2017 № 467, от 25.10.2017 № 501, от 01.12.2017 № 517, от 23.05.2018 № 625, от 05.12.2018 № 705, от 24.04.2019 № 776, от 19.06.2019 № 821, от 25.09.2019 № 844, от 04.12.2019 № 877, от \_\_\_\_\_ № \_\_\_\_ ) следующие изменения:

1.1. В приложении 2:

1.1.1. Зону улично-дорожной сети (ИТ-3) в границах территории изменить на зону сооружений и коммуникаций автомобильного, речного, воздушного транспорта, метрополитена (ИТ-2) согласно приложению 1.

1.1.2. Зону объектов здравоохранения (ОД-3) в границах территории изменить на зону коммунальных и складских объектов (П-2) согласно приложению 2.

1.1.3. Подзону специализированной средне- и многоэтажной общественной застройки (ОД-4.2) в границах территории изменить на подзону делового, общественного и коммерческого назначения с объектами различной плотности жилой застройки (ОД-1.1) согласно приложению 3.

1.1.4. Подзону застройки жилыми домами смешанной этажности различной

плотности застройки (Ж-1.1) в границах территории изменить на зону объектов дошкольного, начального общего, основного общего и среднего общего образования (ОД-5) согласно приложению 4.

1.1.5. Подзону делового, общественного и коммерческого назначения с объектами различной плотности жилой застройки (ОД-1.1) в границах территории изменить на зону застройки индивидуальными жилыми домами (Ж-6) согласно приложению 5.

1.1.6. Подзону делового, общественного и коммерческого назначения с объектами различной плотности жилой застройки (ОД-1.1) в границах территории изменить на зону застройки индивидуальными жилыми домами (Ж-6) согласно приложению 6.

1.1.7. Зону объектов дошкольного, начального общего, основного общего и среднего общего образования (ОД-5) в границах территории изменить на подзону застройки жилыми домами смешанной этажности различной плотности застройки (Ж-1.1) согласно приложению 7.

1.1.8. Зону застройки малоэтажными жилыми домами (Ж-2) в границах территории изменить на зону застройки среднеэтажными жилыми домами (Ж-3) согласно приложению 8.

1.1.9. Зону застройки индивидуальными жилыми домами (Ж-6) в границах территории изменить на зону озеленения (Р-2) согласно приложению 9.

1.1.10. Подзону делового, общественного и коммерческого назначения с объектами различной плотности жилой застройки (ОД-1.1) в границах территории изменить на зону улично-дорожной сети (ИТ-3) согласно приложению 10.

1.1.11. Зону военных и иных режимных объектов и территорий (С-3) в границах территории изменить на подзону делового, общественного и коммерческого назначения с объектами различной плотности жилой застройки (ОД-1.1) согласно приложению 11.

1.1.12. Зону военных и иных режимных объектов и территорий (С-3) в границах территории изменить на зону улично-дорожной сети (ИТ-3) согласно приложению 12.

1.1.13. Зону военных и иных режимных объектов и территорий (С-3) в границах территории изменить на подзону делового, общественного и коммерческого назначения с объектами различной плотности жилой застройки (ОД-1.1) согласно приложению 13.

1.1.14. Зону коммунальных и складских объектов (П-2) в границах территории изменить на подзону делового, общественного и коммерческого назначения с объектами различной плотности жилой застройки (ОД-1.1) согласно приложению 14.

1.1.15. Зону улично-дорожной сети (ИТ-3) в границах территории изменить на зону застройки индивидуальными жилыми домами (Ж-6) согласно приложению 15.

1.1.16. Зону улично-дорожной сети (ИТ-3) в границах территории изменить на подзону делового, общественного и коммерческого назначения с объектами различной плотности жилой застройки (ОД-1.1) согласно приложению 16.

1.1.17. Зону застройки индивидуальными жилыми домами (Ж-6) в границах территории изменить на подзону застройки жилыми домами смешанной

этажности различной плотности застройки (Ж-1.1) согласно приложению 17.

1.1.18. Зону коммунальных и складских объектов (П-2) в границах территории изменить на зону кладбищ и крематориев (С-1) согласно приложению 18.

1.1.19. Зону улично-дорожной сети (ИТ-3) в границах территории изменить на зону застройки жилыми домами для отдыха и проживания (Ж-7) согласно приложению 19.

1.1.20. Подзону делового, общественного и коммерческого назначения с объектами различной плотности жилой застройки (ОД-1.1), зону объектов дошкольного, начального общего, основного общего и среднего общего образования (ОД-5), зону озеленения (Р-2) в границах территории изменить на зону объектов культуры и спорта (Р-4) согласно приложению 20.

1.1.21. Зону объектов дошкольного, начального общего, основного общего и среднего общего образования (ОД-5) в границах территории изменить на зону застройки индивидуальными жилыми домами (Ж-6) согласно приложению 21.

1.1.22. Зону коммунальных и складских объектов (П-2) в границах территории изменить на подзону делового, общественного и коммерческого назначения с объектами различной плотности жилой застройки (ОД-1.1) согласно приложению 22.

1.1.23. Подзону делового, общественного и коммерческого назначения с объектами различной плотности жилой застройки (ОД-1.1) в границах территории изменить на подзону специализированной средне- и многоэтажной общественной застройки (ОД-4.2) согласно приложению 23.

1.2.24. Подзону делового, общественного и коммерческого назначения с объектами различной плотности жилой застройки (ОД-1.1) в границах территории изменить на зону улично-дорожной сети (ИТ-3) согласно приложению 24.

1.1.25. Подзону делового, общественного и коммерческого назначения с объектами различной плотности жилой застройки (ОД-1.1) в границах территории изменить на подзону специализированной малоэтажной общественной застройки (ОД-4.1) согласно приложению 25.

1.1.26. Подзону делового, общественного и коммерческого назначения с объектами различной плотности жилой застройки (ОД-1.1) в границах территории изменить на зону объектов дошкольного, начального общего, основного общего и среднего общего образования (ОД-5) согласно приложению 26.

1.1.27. Зону производственной деятельности (П-1) в границах территории изменить на подзону делового, общественного и коммерческого назначения с объектами различной плотности жилой застройки (ОД-1.1) согласно приложению 27.

1.1.28. Подзону делового, общественного и коммерческого назначения с объектами различной плотности жилой застройки (ОД-1.1) в границах территории изменить на зону объектов культуры и спорта (Р-4) согласно приложению 28.

1.1.29. Подзону делового, общественного и коммерческого назначения с объектами различной плотности жилой застройки (ОД-1.1) в границах территории изменить на подзону специализированной малоэтажной общественной застройки (ОД-4.1) согласно приложению 29.

1.1.30. Подзону делового, общественного и коммерческого назначения с

объектами различной плотности жилой застройки (ОД-1.1) в границах территории изменить на подзону специализированной малоэтажной общественной застройки (ОД-4.1) согласно приложению 30.

1.1.31. Подзону делового, общественного и коммерческого назначения с объектами различной плотности жилой застройки (ОД-1.1) в границах территории изменить на зону сооружений и коммуникаций автомобильного, речного, воздушного транспорта, метрополитена (ИТ-2) согласно приложению 31.

1.1.32. Подзону делового, общественного и коммерческого назначения с объектами различной плотности жилой застройки (ОД-1.1) в границах территории изменить на зону улично-дорожной сети (ИТ-3) согласно приложению 32.

1.1.33. Подзону делового, общественного и коммерческого назначения с объектами различной плотности жилой застройки (ОД-1.1) в границах территории изменить на зону отдыха и оздоровления (Р-3) согласно приложению 33.

1.1.34. Подзону делового, общественного и коммерческого назначения с объектами различной плотности жилой застройки (ОД-1.1), зону объектов культуры и спорта (Р-4), зону объектов инженерной инфраструктуры (ИТ-4), зону улично-дорожной сети (ИТ-3) в границах территории изменить на зону отдыха и оздоровления (Р-3) согласно приложению 34.

1.1.35. Зону сооружений и коммуникаций железнодорожного транспорта (ИТ-1) в границах территории изменить на зону производственной деятельности (П-1) согласно приложению 35.

1.1.36. Подзону делового, общественного и коммерческого назначения с объектами различной плотности жилой застройки (ОД-1.1), зону коммунальных и складских объектов (П-2) в границах территории изменить на зону улично-дорожной сети (ИТ-3) согласно приложению 36.

1.1.37. Зону улично-дорожной сети (ИТ-3), зону коммунальных и складских объектов (П-2), зону объектов инженерной инфраструктуры (ИТ-4) в границах территории изменить на подзону делового, общественного и коммерческого назначения с объектами различной плотности жилой застройки (ОД-1.1) согласно приложению 37.

1.1.38. Зону коммунальных и складских объектов (П-2) в границах территории изменить на зону улично-дорожной сети (ИТ-3) согласно приложению 38.

1.1.39. Зону коммунальных и складских объектов (П-2) в границах территории изменить на подзону делового, общественного и коммерческого назначения с объектами различной плотности жилой застройки (ОД-1.1) согласно приложению 39.

1.1.40. Подзону делового, общественного и коммерческого назначения с объектами различной плотности жилой застройки (ОД-1.1) в границах территории изменить на подзону специализированной малоэтажной общественной застройки (ОД-4.1) согласно приложению 40.

1.1.41. Подзону делового, общественного и коммерческого назначения с объектами различной плотности жилой застройки (ОД-1.1) в границах территории изменить на зону улично-дорожной сети (ИТ-3) согласно приложению 41.

1.1.42. Зону озеленения (Р-2) в границах территории изменить на зону отдыха и оздоровления (Р-3) согласно приложению 42.

1.1.43. Зону производственной деятельности (П-1) в границах территории изменить на подзону делового, общественного и коммерческого назначения с объектами различной плотности жилой застройки (ОД-1.1) согласно приложению 43.

1.1.44. Зону производственной деятельности (П-1) в границах территории изменить на подзону застройки жилыми домами смешанной этажности различной плотности застройки (Ж-1.1) согласно приложению 44.

1.1.45. Подзону застройки жилыми домами смешанной этажности различной плотности застройки (Ж-1.1) в границах территории изменить на подзону делового, общественного и коммерческого назначения с объектами различной плотности жилой застройки (ОД-1.1) согласно приложению 45.

1.1.46. Зону улично-дорожной сети (ИТ-3), подзону делового, общественного и коммерческого назначения с объектами различной плотности жилой застройки (ОД-1.1) в границах территории изменить на зону озеленения (Р-2) согласно приложению 46.

1.1.47. Подзону застройки жилыми домами смешанной этажности различной плотности застройки (Ж-1.1) в границах территории изменить на зону застройки среднеэтажными жилыми домами (Ж-3) согласно приложению 47.

1.1.48. Зону улично-дорожной сети (ИТ-3) в границах территории изменить на зону производственной деятельности (П-1) согласно приложению 48.

1.1.49. Зону застройки индивидуальными жилыми домами (Ж-6) в границах территории изменить на зону застройки малоэтажными жилыми домами (Ж-2) согласно приложению 49.

1.1.50. Зону объектов дошкольного, начального общего, основного общего и среднего общего образования (ОД-5) в границах территории изменить на подзону застройки жилыми домами смешанной этажности различной плотности застройки (Ж-1.1) согласно приложению 50.

1.1.51. Зону объектов инженерной инфраструктуры (ИТ-4) в границах территории изменить на зону природную (Р-1) согласно приложению 51.

1.1.52. Подзону застройки жилыми домами смешанной этажности различной плотности застройки (Ж-1.1) в границах территории изменить на зону объектов дошкольного, начального общего, основного общего и среднего общего образования (ОД-5) согласно приложению 52.

1.1.53. Зону озеленения (Р-2) в границах территории изменить на подзону застройки жилыми домами смешанной этажности средней плотности застройки (Ж-1.4) согласно приложению 53.

1.1.54. Зону объектов здравоохранения (ОД-3) в границах территории изменить на подзону делового, общественного и коммерческого назначения с объектами различной плотности жилой застройки (ОД-1.1) согласно приложению 54.

1.1.55. Зону производственной деятельности (П-1), зону улично-дорожной сети (ИТ-3) в границах территории изменить на зону объектов инженерной инфраструктуры (ИТ-4) согласно приложению 55.

1.1.56. Зону производственной деятельности (П-1) в границах территории изменить на зону улично-дорожной сети (ИТ-3) согласно приложению 56.

1.1.57. Зону застройки малоэтажными жилыми домами (Ж-2) в границах



территории изменить на зону застройки среднеэтажными жилыми домами (Ж-3) согласно приложению 57.

1.1.58. Подзону застройки жилыми домами смешанной этажности различной плотности застройки (Ж-1.1) в границах территории изменить на зону улично-дорожной сети (ИТ-3) согласно приложению 58.

1.1.59. Подзону застройки жилыми домами смешанной этажности различной плотности застройки (Ж-1.1) в границах территории изменить на зону озеленения (Р-2) согласно приложению 59.

1.1.60. Подзону делового, общественного и коммерческого назначения с объектами различной плотности жилой застройки (ОД-1.1) в границах территории изменить на зону озеленения (Р-2) согласно приложению 60.

1.1.61. Подзону делового, общественного и коммерческого назначения с объектами различной плотности жилой застройки (ОД-1.1) в границах территории изменить на зону отдыха и оздоровления (Р-3) согласно приложению 61.

1.1.62. Подзону застройки жилыми домами смешанной этажности различной плотности застройки (Ж-1.1) в границах территории изменить на зону улично-дорожной сети (ИТ-3) согласно приложению 62.

1.1.63. Подзону застройки жилыми домами смешанной этажности различной плотности застройки (Ж-1.1) в границах территории изменить на зону объектов здравоохранения (ОД-3) согласно приложению 63.

1.1.64. Подзону застройки жилыми домами смешанной этажности различной плотности застройки (Ж-1.1) в границах территории изменить на зону озеленения (Р-2) согласно приложению 64.

1.1.65. Зону улично-дорожной сети (ИТ-3), подзону делового, общественного и коммерческого назначения с объектами различной плотности жилой застройки (ОД-1.1) в границах территории изменить на зону озеленения (Р-2) согласно приложению 65.

1.1.66. Подзону делового, общественного и коммерческого назначения с объектами различной плотности жилой застройки (ОД-1.1) в границах территории изменить на зону озеленения (Р-2) согласно приложению 66.

1.1.67. Подзону делового, общественного и коммерческого назначения с объектами различной плотности жилой застройки (ОД-1.1), зону сооружений и коммуникаций автомобильного, речного, воздушного транспорта, метрополитена (ИТ-2) в границах территории изменить на зону объектов культуры и спорта (Р-4) согласно приложению 67.

1.1.68. Зону объектов здравоохранения (ОД-3) в границах территории изменить на зону улично-дорожной сети (ИТ-3) согласно приложению 68.

1.1.69. Зону сооружений и коммуникаций железнодорожного транспорта (ИТ-1) в границах территории изменить на зону природную (Р-1) согласно приложению 69.

1.1.70. Зону производственной деятельности (П-1), зону улично-дорожной сети (ИТ-3) в границах территории изменить на зону коммунальных и складских объектов (П-2) согласно приложению 70.

1.1.71. Подзону застройки жилыми домами смешанной этажности различной плотности застройки (Ж-1.1) в границах территории изменить на зону озеленения (Р-2) согласно приложению 71.

1.1.72. Зону объектов дошкольного, начального общего, основного общего и среднего общего образования (ОД-5) в границах территории изменить на зону застройки жилыми домами повышенной этажности (Ж-5) согласно приложению 72.

1.1.73. Подзону делового, общественного и коммерческого назначения с объектами различной плотности жилой застройки (ОД-1.1) в границах территории изменить на зону коммунальных и складских объектов (П-2) согласно приложению 73.

1.1.74. Подзону делового, общественного и коммерческого назначения с объектами различной плотности жилой застройки (ОД-1.1) в границах территории изменить на зону улично-дорожной сети (ИТ-3) согласно приложению 74.

1.1.75. Зону коммунальных и складских объектов (П-2) в границах территории изменить на зону улично-дорожной сети (ИТ-3) согласно приложению 75.

1.1.76. Подзону застройки жилыми домами смешанной этажности различной плотности застройки (Ж-1.1) в границах территории изменить на зону отдыха и оздоровления (Р-3) согласно приложению 76.

1.1.77. Зону озеленения (Р-2) в границах территории изменить на подзону делового, общественного и коммерческого назначения с объектами различной плотности жилой застройки (ОД-1.1) согласно приложению 77.

1.1.78. Подзону застройки жилыми домами смешанной этажности различной плотности застройки (Ж-1.1) в границах территории изменить на зону озеленения (Р-2) согласно приложению 78.

1.1.79. Подзону застройки жилыми домами смешанной этажности различной плотности застройки (Ж-1.1) в границах территории изменить на зону застройки малоэтажными жилыми домами (Ж-2) согласно приложению 79.

1.1.80. Подзону специализированной малоэтажной общественной застройки (ОД-4.1), зону улично-дорожной сети (ИТ-3) в границах территории изменить на подзону делового, общественного и коммерческого назначения с объектами различной плотности жилой застройки (ОД-1.1) согласно приложению 80.

1.1.81. Подзону делового, общественного и коммерческого назначения с объектами различной плотности жилой застройки (ОД-1.1) в границах территории изменить на подзону застройки жилыми домами смешанной этажности различной плотности застройки (Ж-1.1) согласно приложению 81.

1.1.82. Зону улично-дорожной сети (ИТ-3) в границах территории изменить на зону застройки индивидуальными жилыми домами (Ж-6) согласно приложению 82.

1.1.83. Подзону застройки жилыми домами смешанной этажности различной плотности застройки (Ж-1.1) в границах территории изменить на зону озеленения (Р-2), зону озеленения (Р-2) в границах территории изменить на подзону застройки жилыми домами смешанной этажности различной плотности застройки (Ж-1.1) согласно приложению 83.

1.1.84. Подзону застройки жилыми домами смешанной этажности различной плотности застройки (Ж-1.1) в границах территории изменить на зону улично-дорожной сети (ИТ-3) согласно приложению 84.

1.1.85. Зону улично-дорожной сети (ИТ-3) в границах территории изменить

на зону коммунальных и складских объектов (П-2) согласно приложению 85.

1.1.86. Зону застройки индивидуальными жилыми домами (Ж-6) в границах территории изменить на зону застройки малоэтажными жилыми домами (Ж-2) согласно приложению 86.

1.1.87. Подзону делового, общественного и коммерческого назначения с объектами различной плотности жилой застройки (ОД-1.1) в границах территории изменить на зону застройки индивидуальными жилыми домами (Ж-6) согласно приложению 87.

1.1.88. Зону природную (Р-1), зону улично-дорожной сети (ИТ-3), зону застройки индивидуальными жилыми домами (Ж-6) в границах территории изменить на подзону застройки жилыми домами смешанной этажности различной плотности застройки (Ж-1.1), зону природную (Р-1) в границах территории изменить на зону объектов дошкольного, начального общего, основного общего и среднего общего образования (ОД-5) согласно приложению 88.

1.1.89. Подзону застройки жилыми домами смешанной этажности различной плотности застройки (Ж-1.1), зону стоянок для легковых автомобилей (СА-1) в границах территории изменить на подзону делового, общественного и коммерческого назначения с объектами различной плотности жилой застройки (ОД-1.1) согласно приложению 89.

1.1.90. Зону отдыха и оздоровления (Р-3) в границах территории изменить на зону озеленения (Р-2) согласно приложению 90.

1.1.91. Зону объектов дошкольного, начального общего, основного общего и среднего общего образования (ОД-5) в границах территории изменить на подзону застройки жилыми домами смешанной этажности различной плотности застройки (Ж-1.1) согласно приложению 91.

1.1.92. Подзону делового, общественного и коммерческого назначения с объектами различной плотности жилой застройки (ОД-1.1) в границах территории изменить на подзону застройки жилыми домами смешанной этажности различной плотности застройки (Ж-1.1) согласно приложению 92.

1.1.93. Подзону делового, общественного и коммерческого назначения с объектами различной плотности жилой застройки (ОД-1.1) в границах территории изменить на зону озеленения (Р-2) согласно приложению 93.

1.1.94. Зону застройки, занимаемую не завершенными строительством многоквартирными жилыми домами, для строительства которых привлечены денежные средства граждан с нарушением их прав (Ж-8) в границах территории изменить на подзону делового, общественного и коммерческого назначения с объектами различной плотности жилой застройки (ОД-1.1) согласно приложению 94.

1.1.95. Зону производственной деятельности (П-1), подзону делового, общественного и коммерческого назначения с объектами различной плотности жилой застройки (ОД-1.1), зону сооружений и коммуникаций железнодорожного транспорта (ИТ-1), подзону застройки жилыми домами смешанной этажности различной плотности застройки (Ж-1.1), зону улично-дорожной сети (ИТ-3) в границах территории изменить на зону застройки многоэтажными жилыми домами (Ж-4) согласно приложению 95.

1.1.96. Подзону делового, общественного и коммерческого назначения с

объектами различной плотности жилой застройки (ОД-1.1), подзону застройки жилыми домами смешанной этажности различной плотности застройки (Ж-1.1), зону объектов дошкольного, начального общего, основного общего и среднего общего образования (ОД-5) в границах территории изменить на зону застройки жилыми домами повышенной этажности (Ж-5) согласно приложению 96.

1.1.97. Подзону делового, общественного и коммерческого назначения с объектами различной плотности жилой застройки (ОД-1.1) в границах территории изменить на подзону застройки жилыми домами смешанной этажности различной плотности застройки (Ж-1.1) согласно приложению 97.

1.98. Подзону делового, общественного и коммерческого назначения с объектами средней плотности жилой застройки (ОД-1.4) в границах территории изменить на зону улично-дорожной сети (ИТ-3) согласно приложению 98.

1.99. Зону улично-дорожной сети (ИТ-3) в границах территории изменить на зону производственной деятельности (П-1) согласно приложению 99.

1.100. Подзону делового, общественного и коммерческого назначения с объектами различной плотности жилой застройки (ОД-1.1) в границах территории изменить на зону застройки индивидуальными жилыми домами (Ж-6) согласно приложению 100.

1.101. Зону застройки малоэтажными жилыми домами (Ж-2) в границах территории изменить на зону застройки среднеэтажными жилыми домами (Ж-3) согласно приложению 101.

1.102. Зону отдыха и оздоровления (Р-3), зону застройки индивидуальными жилыми домами (Ж-6) в границах территории изменить на зону объектов дошкольного, начального общего, основного общего и среднего общего образования (ОД-5) согласно приложению 102.

1.103. Зону отдыха и оздоровления (Р-3), зону объектов инженерной инфраструктуры (ИТ-4) в границах территории изменить на подзону специализированной средне- и многоэтажной общественной застройки (ОД-4.2) согласно приложению 103.

1.104. Зону отдыха и оздоровления (Р-3), зону застройки индивидуальными жилыми домами (Ж-6) в границах территории изменить на подзону специализированной средне- и многоэтажной общественной застройки (ОД-4.2) согласно приложению 104.

1.105. Зону улично-дорожной сети (ИТ-3) в границах территории изменить на подзону делового, общественного и коммерческого назначения с объектами различной плотности жилой застройки (ОД-1.1) согласно приложению 105.

1.106. Подзону делового, общественного и коммерческого назначения с объектами различной плотности жилой застройки (ОД-1.1) в границах территории изменить на зону объектов дошкольного, начального общего, основного общего и среднего общего образования (ОД-5) согласно приложению 106.

1.107. Зону улично-дорожной сети (ИТ-3) в границах территории изменить на зону озеленения (Р-2) согласно приложению 107.

1.108. Подзону специализированной средне- и многоэтажной общественной застройки (ОД-4.2) в границах территории изменить на подзону делового, общественного и коммерческого назначения с объектами различной плотности жилой застройки (ОД-1.1) согласно приложению 108.

1.2. В приложении 8:

1.2.1. Карту границ территорий, предусматривающих осуществление деятельности по комплексному и устойчивому развитию территории, изложить в редакции приложения 109 к настоящему решению.

1.2.2. Фрагменты 1 – 126 карты границ территорий, предусматривающих осуществление деятельности по комплексному и устойчивому развитию территории, изложить в редакции приложений 110 – 235 к настоящему решению.

2. Решение вступает в силу на следующий день после его официального опубликования.

3. Контроль за исполнением решения возложить на постоянную комиссию Совета депутатов города Новосибирска по градостроительству и постоянную комиссию Совета депутатов города Новосибирска по муниципальной собственности.

Председатель Совета депутатов  
города Новосибирска


Мэр города Новосибирска

Д. В. Асанцев

А. Е. Локоть

Приложение 1  
к решению Совета депутатов  
города Новосибирска  
от \_\_\_\_\_ № \_\_\_\_\_

Фрагмент карты градостроительного зонирования территории города Новосибирска

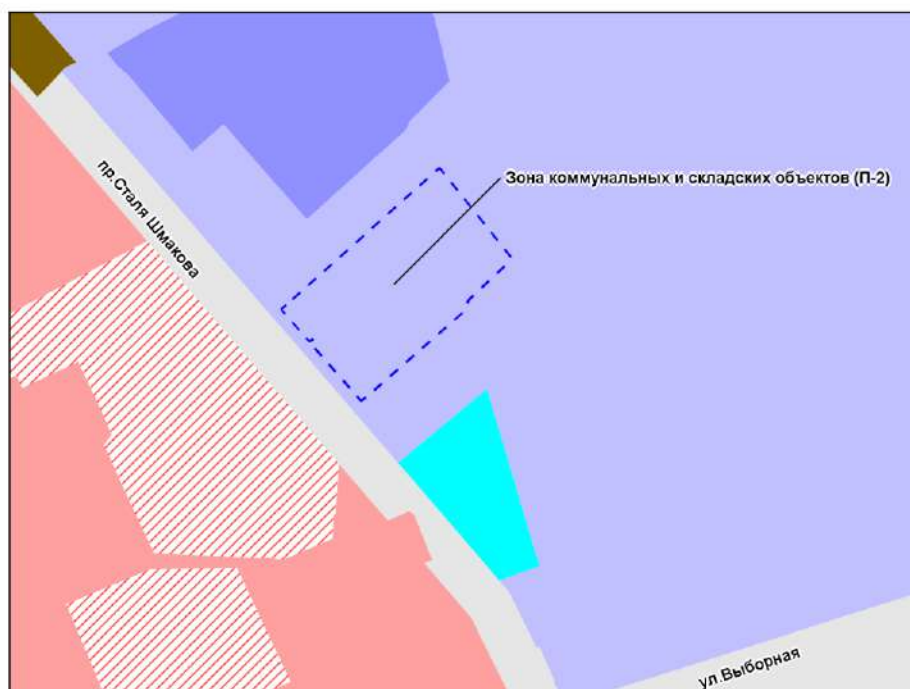


Масштаб 1 : 1 000

---

Приложение 2  
к решению Совета депутатов  
города Новосибирска  
от \_\_\_\_\_ № \_\_\_\_\_

Фрагмент карты градостроительного зонирования территории города Новосибирска

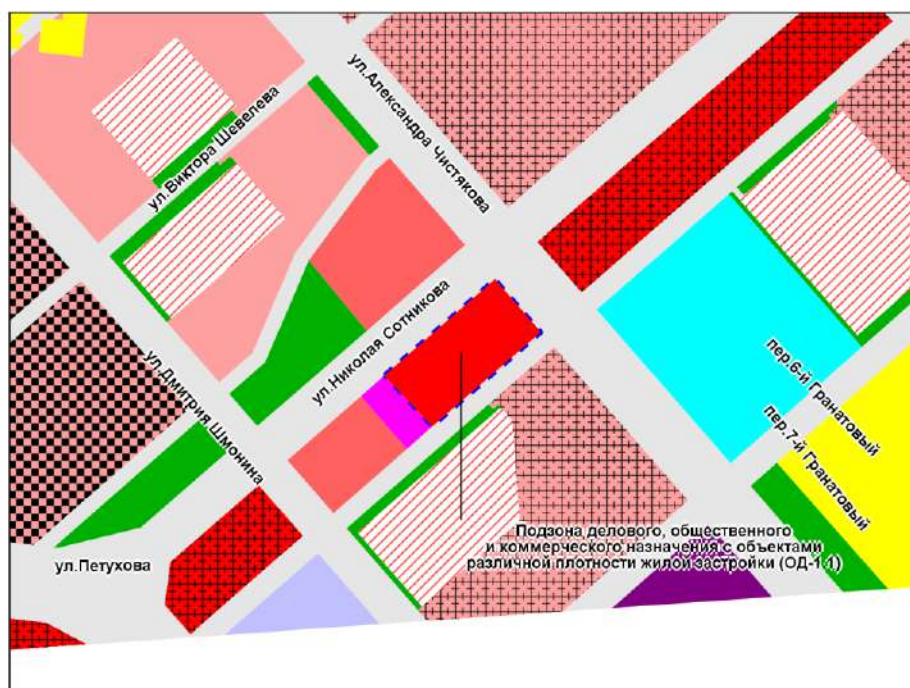


Масштаб 1 : 5 000

---

Приложение 3  
к решению Совета депутатов  
города Новосибирска  
от \_\_\_\_\_ № \_\_\_\_\_

Фрагмент карты градостроительного зонирования территории города Новосибирска



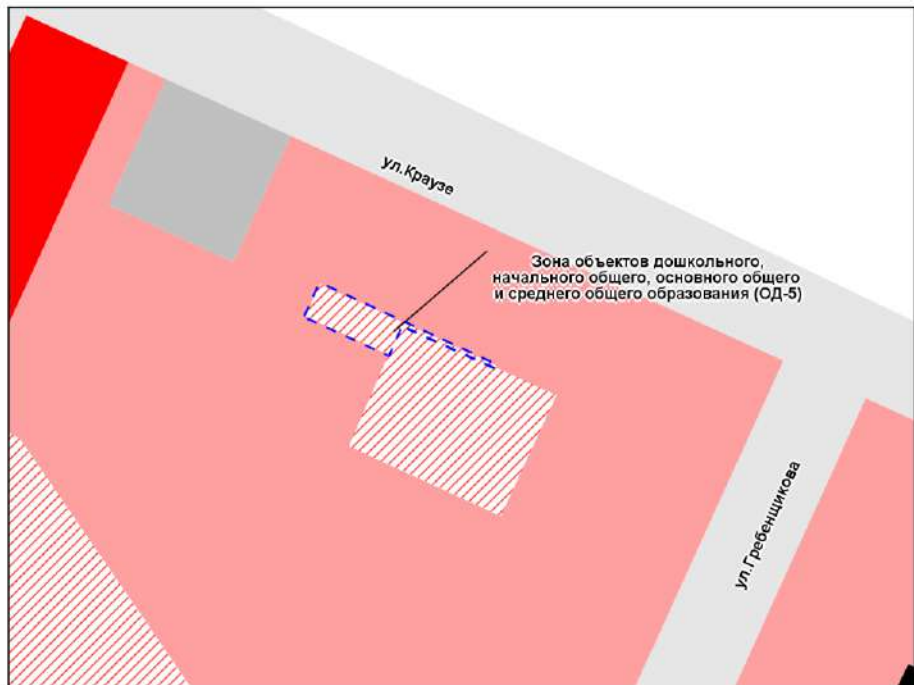
Масштаб 1 : 10 000

---



Приложение 4  
к решению Совета депутатов  
города Новосибирска  
от \_\_\_\_\_ № \_\_\_\_\_

Фрагмент карты градостроительного зонирования территории города Новосибирска




Масштаб 1 : 5 000

---

Приложение 5  
к решению Совета депутатов  
города Новосибирска  
от \_\_\_\_\_ № \_\_\_\_\_

Фрагмент карты градостроительного зонирования территории города Новосибирска

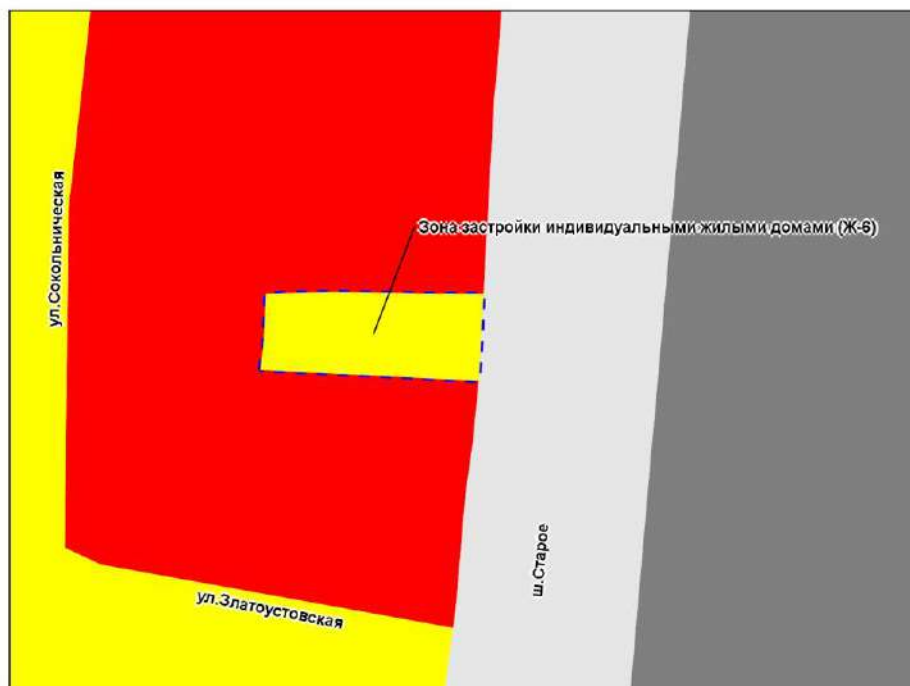


Масштаб 1 : 2 000

---

Приложение 6  
к решению Совета депутатов  
города Новосибирска  
от \_\_\_\_\_ № \_\_\_\_\_

Фрагмент карты градостроительного зонирования территории города Новосибирска



Масштаб 1 : 2 000

---

Приложение 7  
к решению Совета депутатов  
города Новосибирска  
от \_\_\_\_\_ № \_\_\_\_\_

Фрагмент карты градостроительного зонирования территории города Новосибирска



Масштаб 1 : 5 000

---

Приложение 8  
к решению Совета депутатов  
города Новосибирска  
от \_\_\_\_\_ № \_\_\_\_\_

Фрагмент карты градостроительного зонирования территории города Новосибирска



Масштаб 1 : 10 000

---

Приложение 9  
к решению Совета депутатов  
города Новосибирска  
от \_\_\_\_\_ № \_\_\_\_\_

Фрагмент карты градостроительного зонирования территории города Новосибирска



Масштаб 1 : 7 000

---

Приложение 10  
к решению Совета депутатов  
города Новосибирска  
от \_\_\_\_\_ № \_\_\_\_\_

Фрагмент карты градостроительного зонирования территории города Новосибирска



Масштаб 1 : 5 000

---

Приложение 11  
к решению Совета депутатов  
города Новосибирска  
от \_\_\_\_\_ № \_\_\_\_\_

Фрагмент карты градостроительного зонирования территории города Новосибирска



Масштаб 1 : 10 000

---



Приложение 12  
к решению Совета депутатов  
города Новосибирска  
от \_\_\_\_\_ № \_\_\_\_\_

Фрагмент карты градостроительного зонирования территории города Новосибирска



Масштаб 1 : 10 000

Приложение 13  
к решению Совета депутатов  
города Новосибирска  
от \_\_\_\_\_ № \_\_\_\_\_

Фрагмент карты градостроительного зонирования территории города Новосибирска

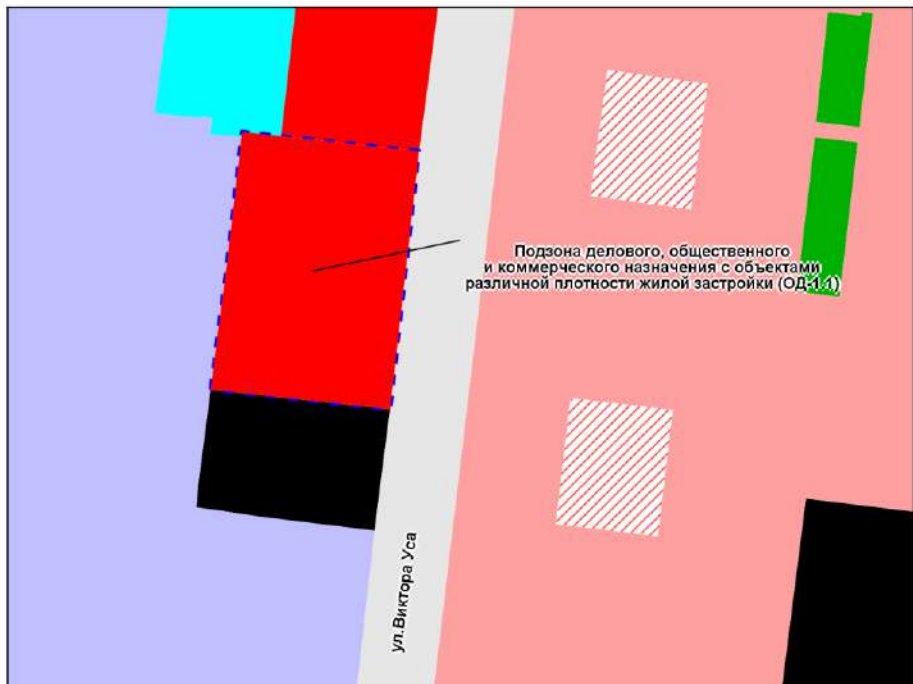


Масштаб 1 : 10 000

---

Приложение 14  
к решению Совета депутатов  
города Новосибирска  
от \_\_\_\_\_ № \_\_\_\_\_

Фрагмент карты градостроительного зонирования территории города Новосибирска



Масштаб 1 : 5 000

---

Приложение 15  
к решению Совета депутатов  
города Новосибирска  
от \_\_\_\_\_ № \_\_\_\_\_

Фрагмент карты градостроительного зонирования территории города Новосибирска

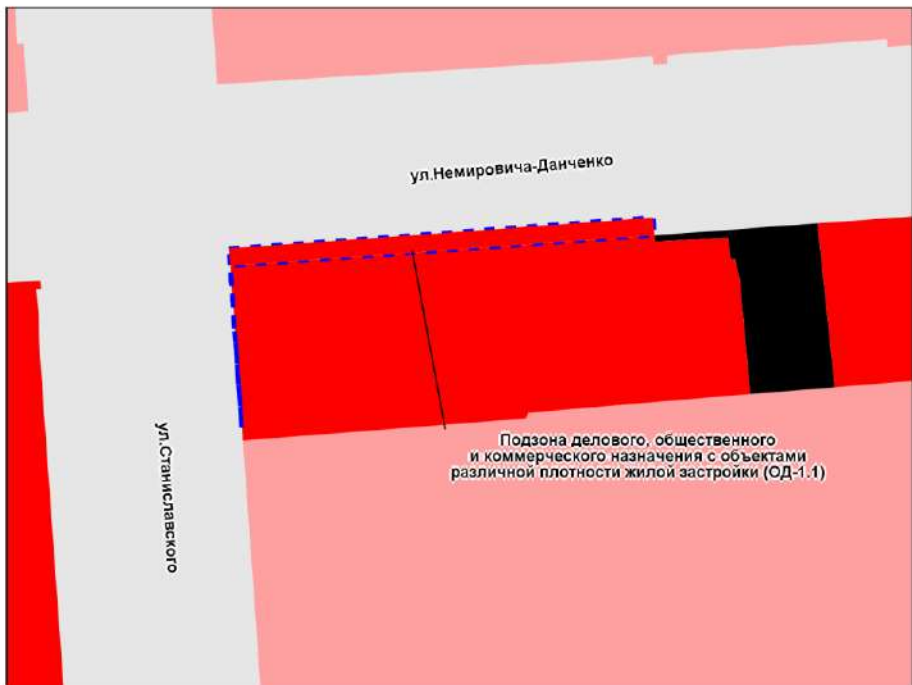


Масштаб 1 : 2 000

---

Приложение 16  
к решению Совета депутатов  
города Новосибирска  
от \_\_\_\_\_ № \_\_\_\_\_

Фрагмент карты градостроительного зонирования территории города Новосибирска



Масштаб 1 : 2 000

---

Приложение 17  
к решению Совета депутатов  
города Новосибирска  
от \_\_\_\_\_ № \_\_\_\_\_

Фрагмент карты градостроительного зонирования территории города Новосибирска

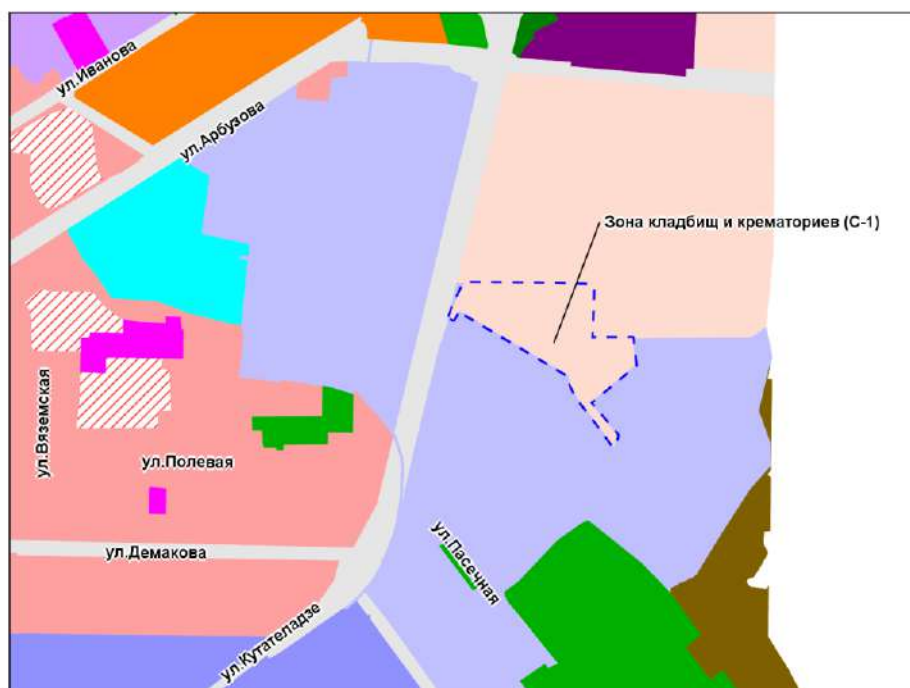


Масштаб 1 : 2 000

---

Приложение 18  
к решению Совета депутатов  
города Новосибирска  
от \_\_\_\_\_ № \_\_\_\_\_

Фрагмент карты градостроительного зонирования территории города Новосибирска



Масштаб 1 : 15 000

---

Приложение 19  
к решению Совета депутатов  
города Новосибирска  
от \_\_\_\_\_ № \_\_\_\_\_

Фрагмент карты градостроительного зонирования территории города Новосибирска



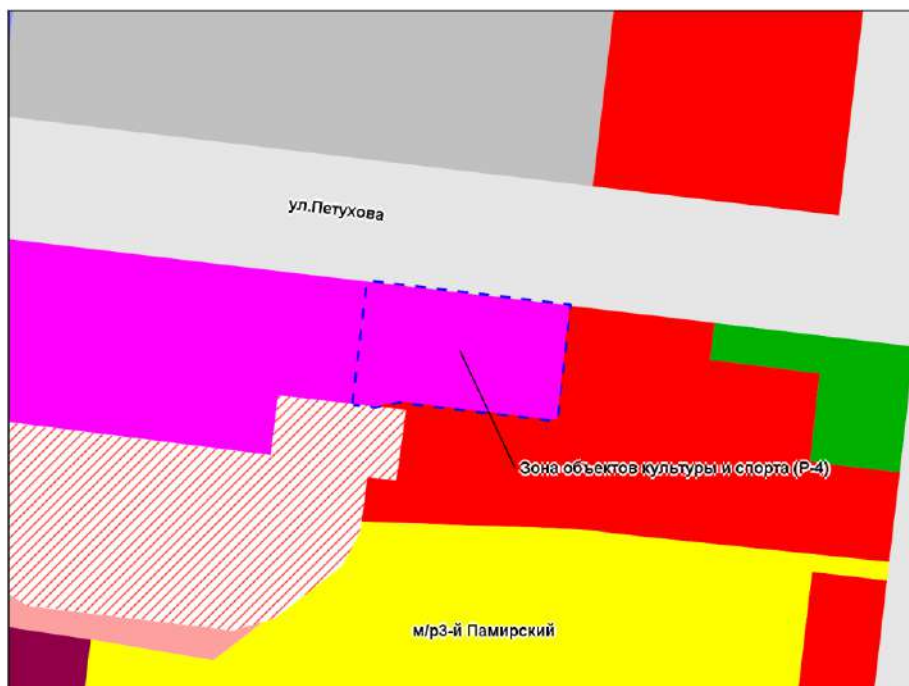
Масштаб 1 : 2 000

---



Приложение 20  
к решению Совета депутатов  
города Новосибирска  
от \_\_\_\_\_ № \_\_\_\_\_

Фрагмент карты градостроительного зонирования территории города Новосибирска

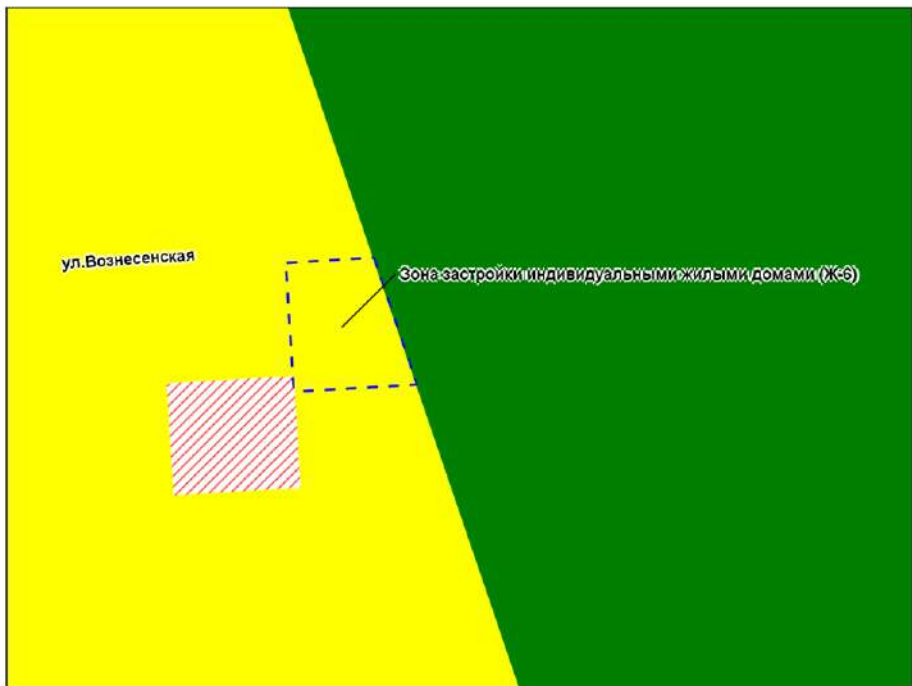


Масштаб 1 : 5 000

---

Приложение 21  
к решению Совета депутатов  
города Новосибирска  
от \_\_\_\_\_ № \_\_\_\_\_

Фрагмент карты градостроительного зонирования территории города Новосибирска



Масштаб 1 : 2 000

---

Приложение 22  
к решению Совета депутатов  
города Новосибирска  
от \_\_\_\_\_ № \_\_\_\_\_

Фрагмент карты градостроительного зонирования территории города Новосибирска



Масштаб 1 : 5 000

---

Приложение 23  
к решению Совета депутатов  
города Новосибирска  
от \_\_\_\_\_ № \_\_\_\_\_

Фрагмент карты градостроительного зонирования территории города Новосибирска



Масштаб 1 : 5 000

---

Приложение 24  
к решению Совета депутатов  
города Новосибирска  
от \_\_\_\_\_ № \_\_\_\_\_

Фрагмент карты градостроительного зонирования территории города Новосибирска

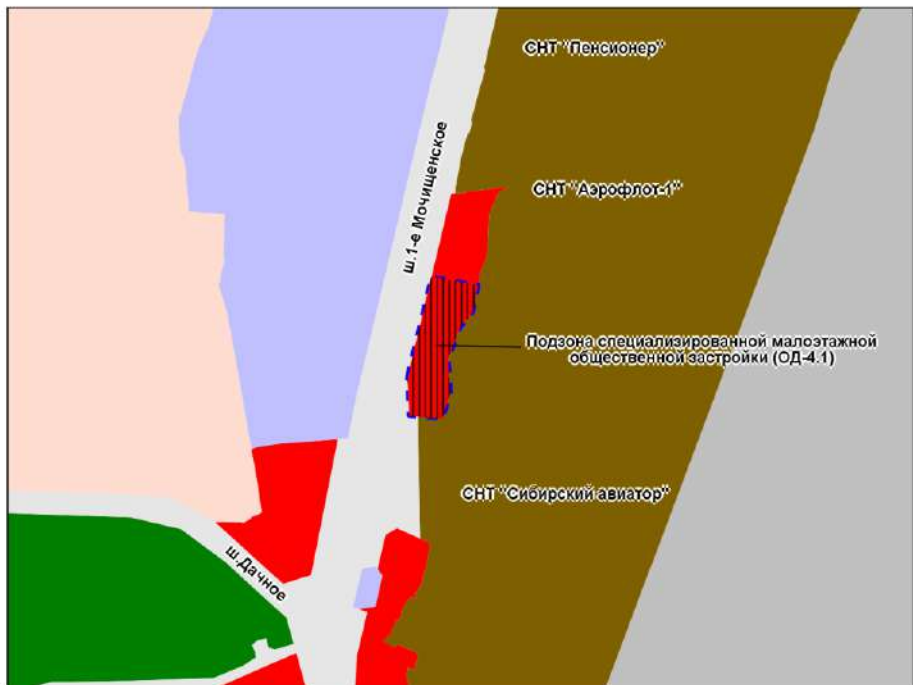


Масштаб 1 : 5 000



Приложение 25  
к решению Совета депутатов  
города Новосибирска  
от \_\_\_\_\_ № \_\_\_\_\_

Фрагмент карты градостроительного зонирования территории города Новосибирска



Масштаб 1 : 10 000

Приложение 26  
к решению Совета депутатов  
города Новосибирска  
от \_\_\_\_\_ № \_\_\_\_\_

Фрагмент карты градостроительного зонирования территории города Новосибирска

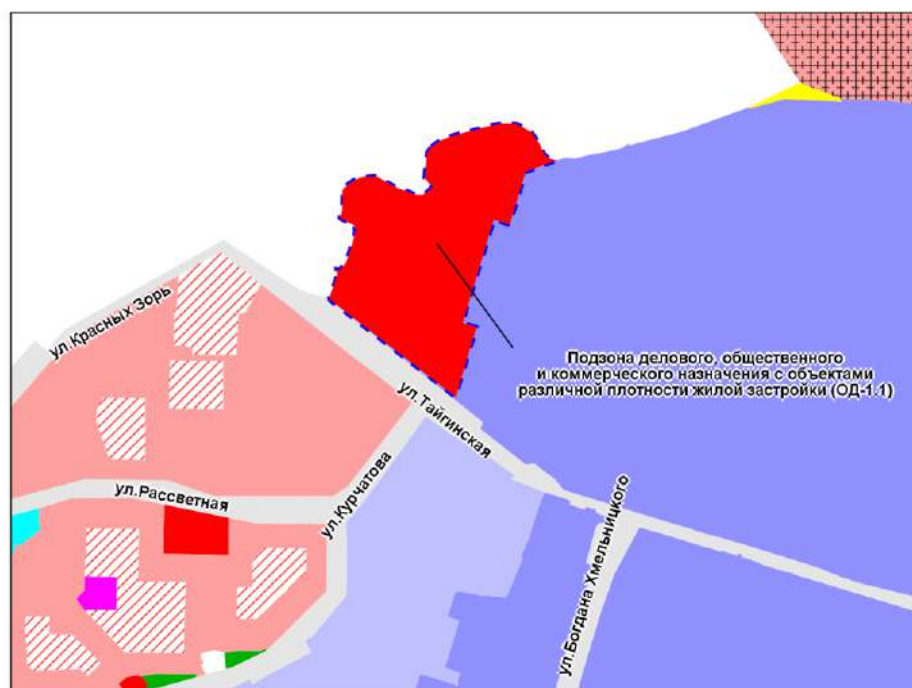


Масштаб 1 : 2 000

---

Приложение 27  
к решению Совета депутатов  
города Новосибирска  
от \_\_\_\_\_ № \_\_\_\_\_

Фрагмент карты градостроительного зонирования территории города Новосибирска



Масштаб 1 : 15 000

---



Приложение 28  
к решению Совета депутатов  
города Новосибирска  
от \_\_\_\_\_ № \_\_\_\_\_

Фрагмент карты градостроительного зонирования территории города Новосибирска

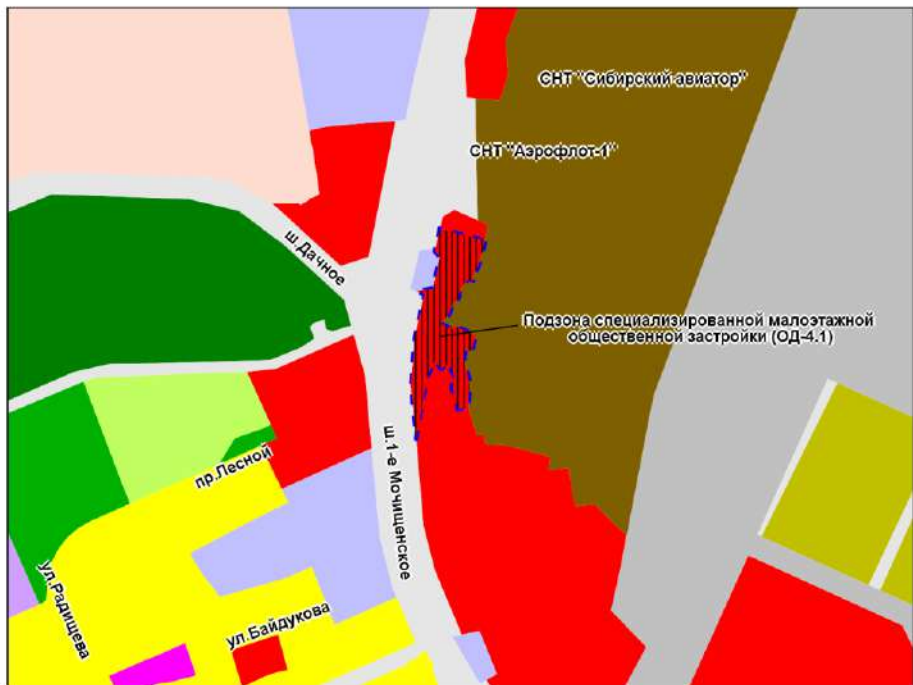


Масштаб 1 : 5 000



Приложение 29  
к решению Совета депутатов  
города Новосибирска  
от \_\_\_\_\_ № \_\_\_\_\_

Фрагмент карты градостроительного зонирования территории города Новосибирска

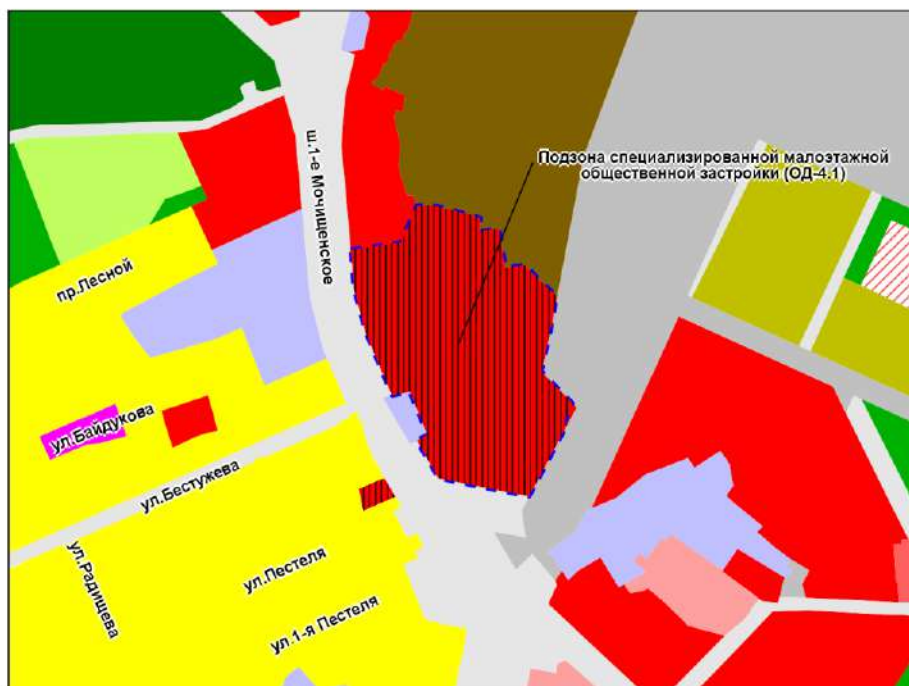


Масштаб 1 : 10 000

---

Приложение 30  
к решению Совета депутатов  
города Новосибирска  
от \_\_\_\_\_ № \_\_\_\_\_

Фрагмент карты градостроительного зонирования территории города Новосибирска

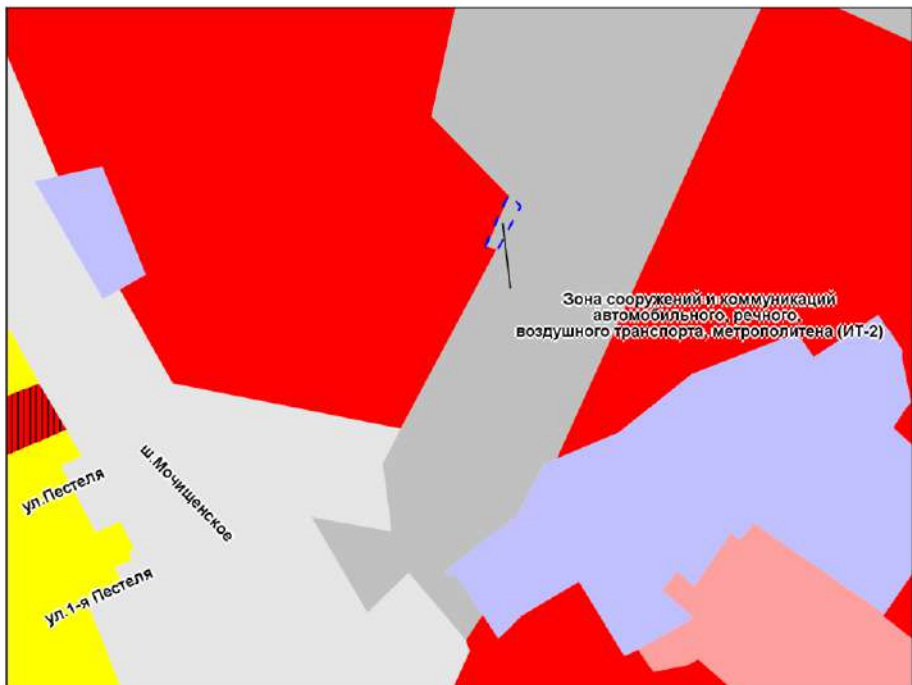


Масштаб 1 : 10 000

---

Приложение 31  
к решению Совета депутатов  
города Новосибирска  
от \_\_\_\_\_ № \_\_\_\_\_

Фрагмент карты градостроительного зонирования территории города Новосибирска

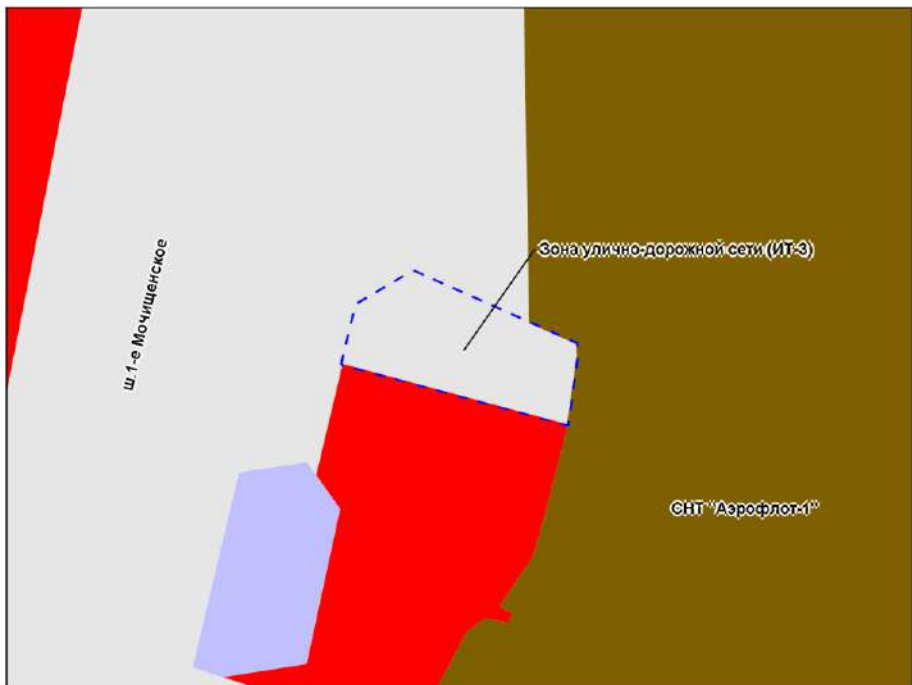


Масштаб 1 : 4 000

---

Приложение 32  
к решению Совета депутатов  
города Новосибирска  
от \_\_\_\_\_ № \_\_\_\_\_

Фрагмент карты градостроительного зонирования территории города Новосибирска

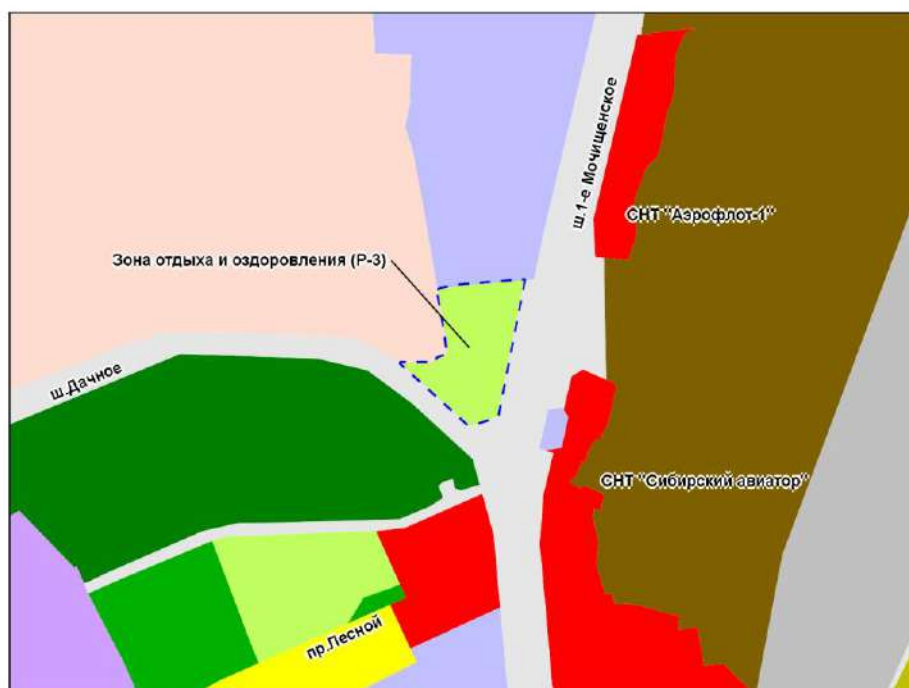


Масштаб 1 : 2 000

---

Приложение 33  
к решению Совета депутатов  
города Новосибирска  
от \_\_\_\_\_ № \_\_\_\_\_

Фрагмент карты градостроительного зонирования территории города Новосибирска



Масштаб 1 : 10 000

---

Приложение 34  
к решению Совета депутатов  
города Новосибирска  
от \_\_\_\_\_ № \_\_\_\_\_

Фрагмент карты градостроительного зонирования территории города Новосибирска



Масштаб 1 : 15 000

---

Приложение 35  
к решению Совета депутатов  
города Новосибирска  
от \_\_\_\_\_ № \_\_\_\_\_

Фрагмент карты градостроительного зонирования территории города Новосибирска



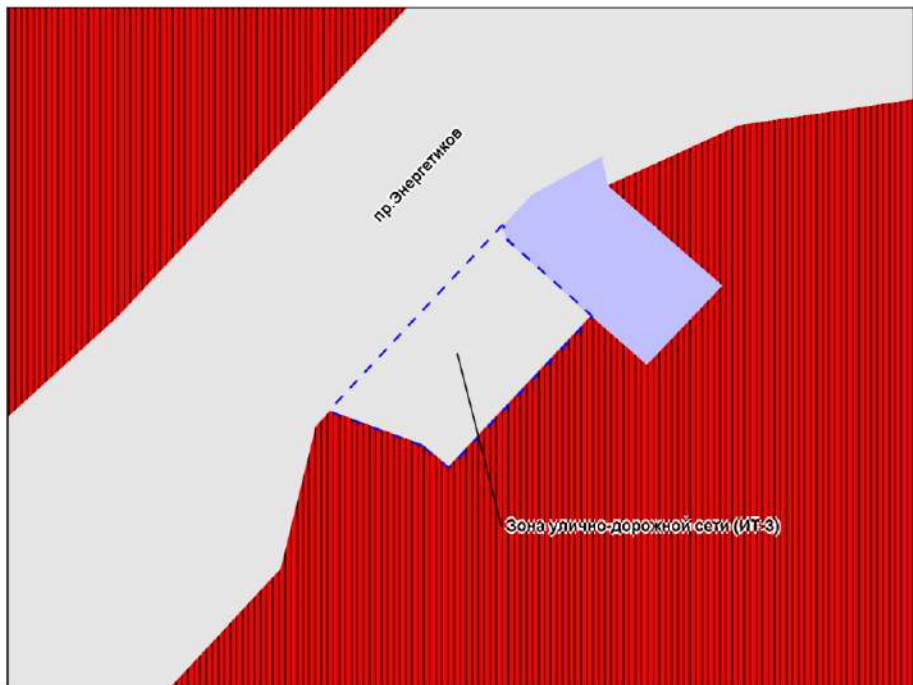
Масштаб 1 : 20 000

---



Приложение 36  
к решению Совета депутатов  
города Новосибирска  
от \_\_\_\_\_ № \_\_\_\_\_

Фрагмент карты градостроительного зонирования территории города Новосибирска



Масштаб 1 : 2 000

---

Приложение 37  
к решению Совета депутатов  
города Новосибирска  
от \_\_\_\_\_ № \_\_\_\_\_

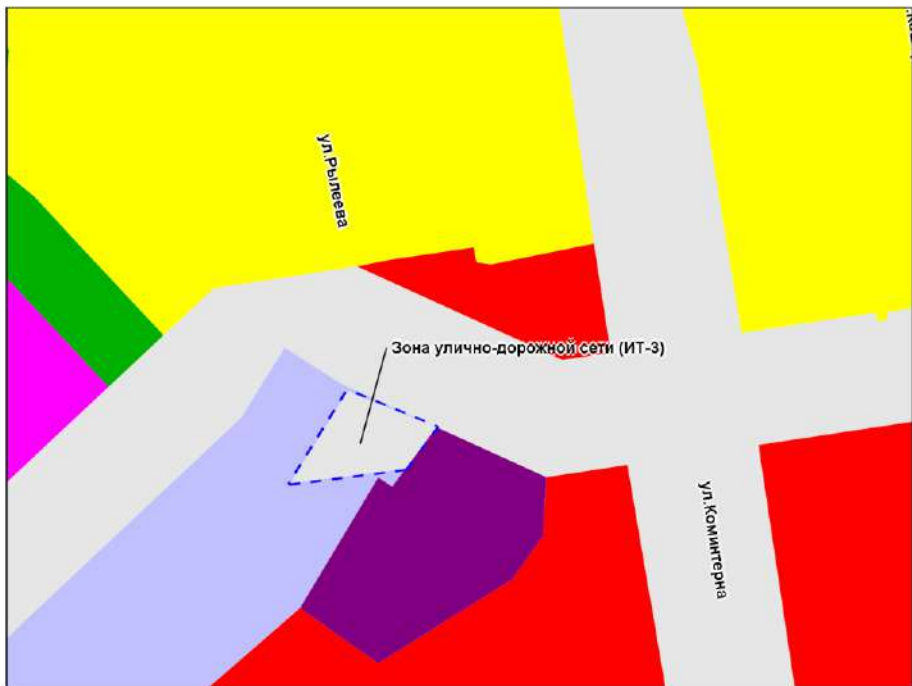
Фрагмент карты градостроительного зонирования территории города Новосибирска



Масштаб 1 : 5 000

Приложение 38  
к решению Совета депутатов  
города Новосибирска  
от \_\_\_\_\_ № \_\_\_\_\_

Фрагмент карты градостроительного зонирования территории города Новосибирска



Масштаб 1 : 2 000

---

Приложение 39  
к решению Совета депутатов  
города Новосибирска  
от \_\_\_\_\_ № \_\_\_\_\_

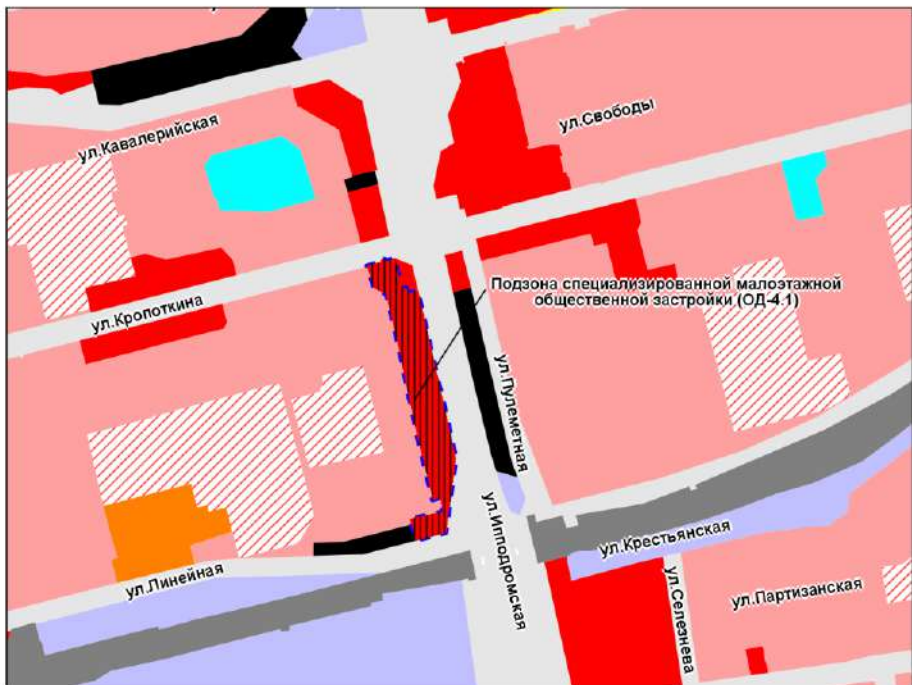
Фрагмент карты градостроительного зонирования территории города Новосибирска



Масштаб 1 : 2 000

Приложение 40  
к решению Совета депутатов  
города Новосибирска  
от \_\_\_\_\_ № \_\_\_\_\_

Фрагмент карты градостроительного зонирования территории города Новосибирска



Масштаб 1 : 10 000

Приложение 41  
к решению Совета депутатов  
города Новосибирска  
от \_\_\_\_\_ № \_\_\_\_\_

Фрагмент карты градостроительного зонирования территории города Новосибирска



Масштаб 1 : 2 000

Приложение 42  
к решению Совета депутатов  
города Новосибирска  
от \_\_\_\_\_ № \_\_\_\_\_

Фрагмент карты градостроительного зонирования территории города Новосибирска



Масштаб 1 : 3 000

---

Приложение 43  
к решению Совета депутатов  
города Новосибирска  
от \_\_\_\_\_ № \_\_\_\_\_

Фрагмент карты градостроительного зонирования территории города Новосибирска



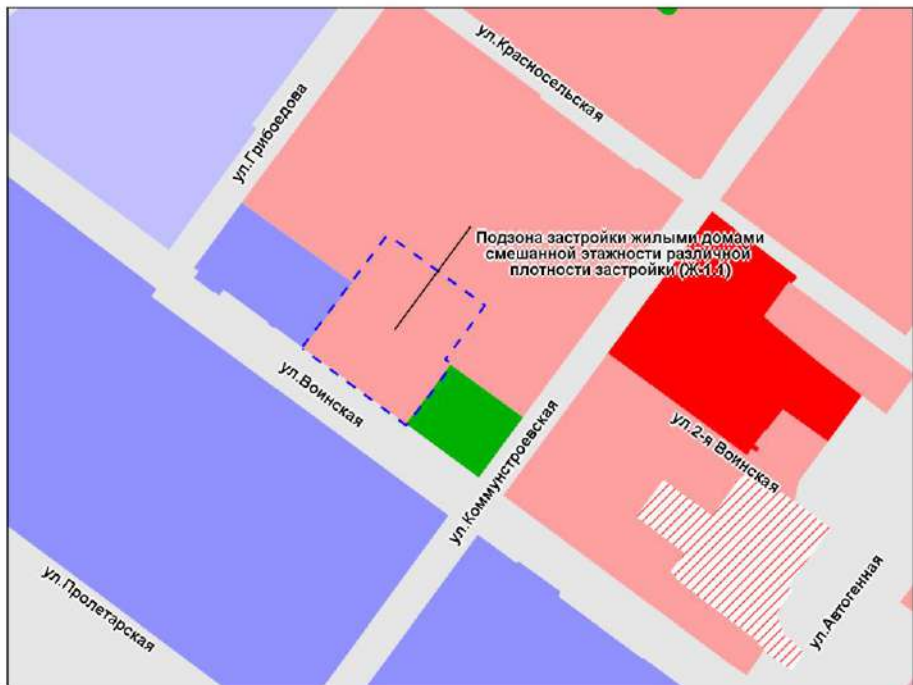
Масштаб 1 : 2 000

---



Приложение 44  
к решению Совета депутатов  
города Новосибирска  
от \_\_\_\_\_ № \_\_\_\_\_

Фрагмент карты градостроительного зонирования территории города Новосибирска

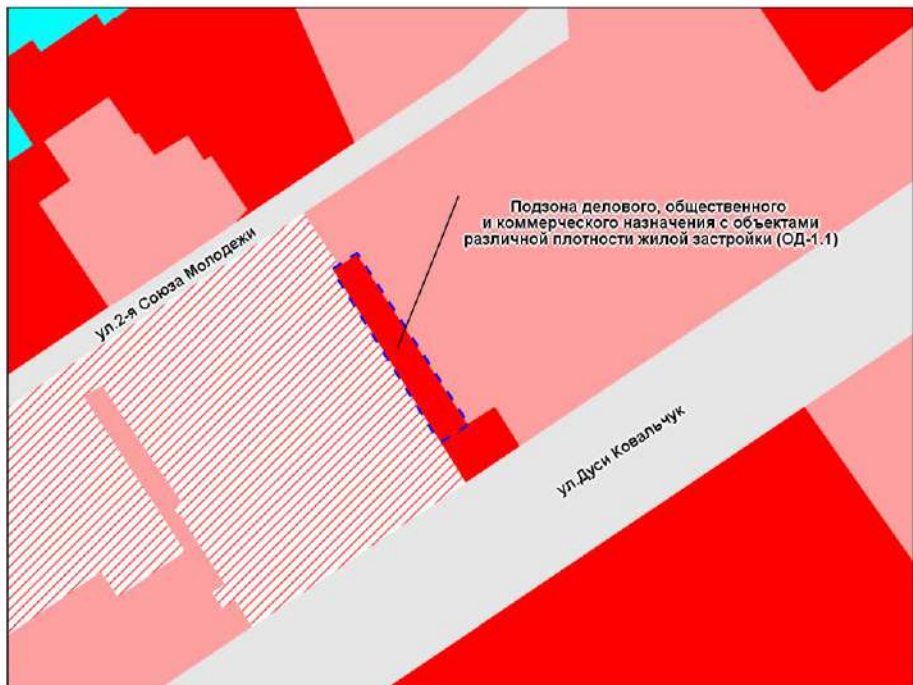


Масштаб 1 : 5 000

---

Приложение 45  
к решению Совета депутатов  
города Новосибирска  
от \_\_\_\_\_ № \_\_\_\_\_

Фрагмент карты градостроительного зонирования территории города Новосибирска

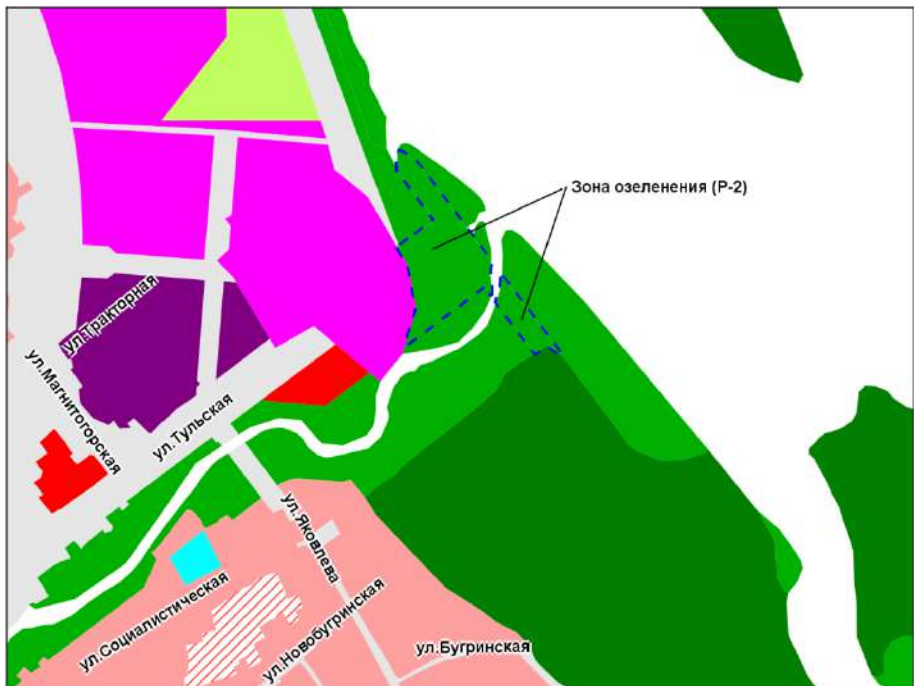


Масштаб 1 : 3 000

---

Приложение 46  
к решению Совета депутатов  
города Новосибирска  
от \_\_\_\_\_ № \_\_\_\_\_

Фрагмент карты градостроительного зонирования территории города Новосибирска



Масштаб 1 : 15 000

---

Приложение 47  
к решению Совета депутатов  
города Новосибирска  
от \_\_\_\_\_ № \_\_\_\_\_

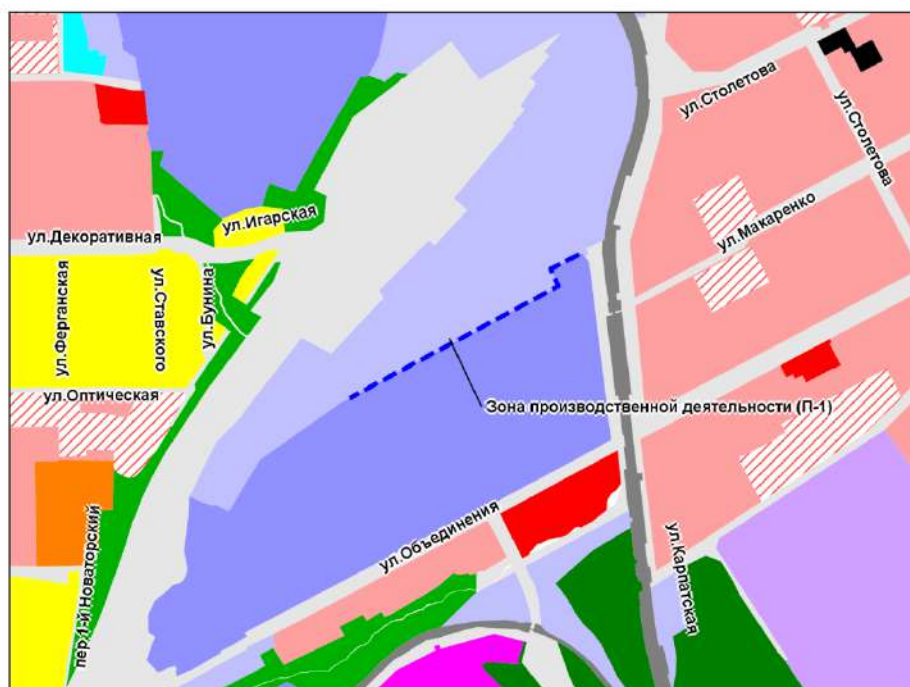
Фрагмент карты градостроительного зонирования территории города Новосибирска



Масштаб 1 : 15 000

Приложение 48  
к решению Совета депутатов  
города Новосибирска  
от \_\_\_\_\_ № \_\_\_\_\_

Фрагмент карты градостроительного зонирования территории города Новосибирска



Масштаб 1 : 15 000

---

Приложение 49  
к решению Совета депутатов  
города Новосибирска  
от \_\_\_\_\_ № \_\_\_\_\_

Фрагмент карты градостроительного зонирования территории города Новосибирска

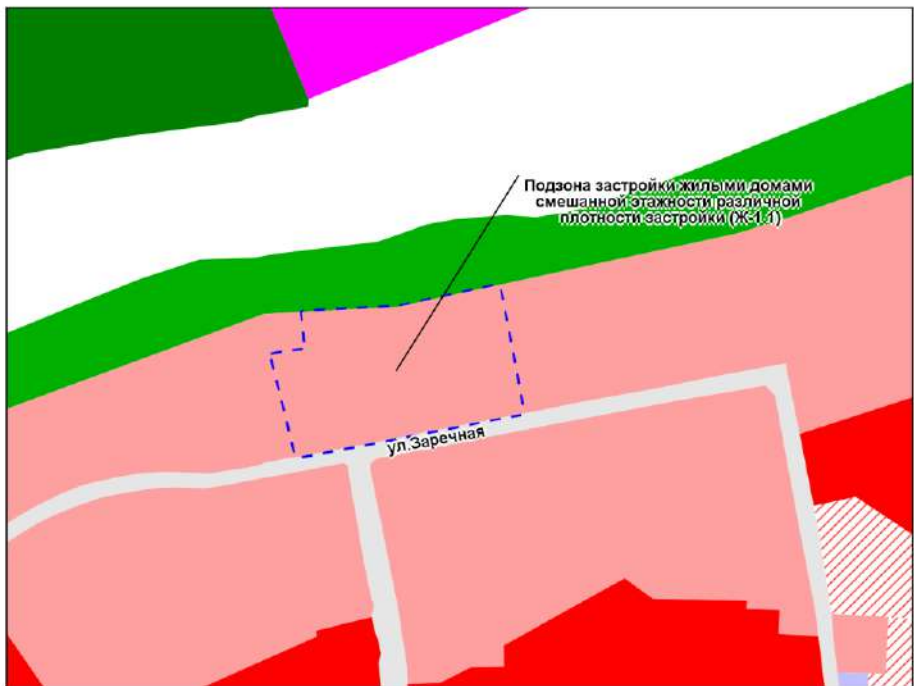


Масштаб 1 : 2 000

---

Приложение 50  
к решению Совета депутатов  
города Новосибирска  
от \_\_\_\_\_ № \_\_\_\_\_

Фрагмент карты градостроительного зонирования территории города Новосибирска



Масштаб 1 : 5 000

---

Приложение 51  
к решению Совета депутатов  
города Новосибирска  
от \_\_\_\_\_ № \_\_\_\_\_

Фрагмент карты градостроительного зонирования территории города Новосибирска



Масштаб 1 : 3 000

---



Приложение 52  
к решению Совета депутатов  
города Новосибирска  
от \_\_\_\_\_ № \_\_\_\_\_

Фрагмент карты градостроительного зонирования территории города Новосибирска



Масштаб 1 : 2 000

---

Приложение 53  
к решению Совета депутатов  
города Новосибирска  
от \_\_\_\_\_ № \_\_\_\_\_

Фрагмент карты градостроительного зонирования территории города Новосибирска



Масштаб 1 : 7 000

---

Приложение 54  
к решению Совета депутатов  
города Новосибирска  
от \_\_\_\_\_ № \_\_\_\_\_

Фрагмент карты градостроительного зонирования территории города Новосибирска

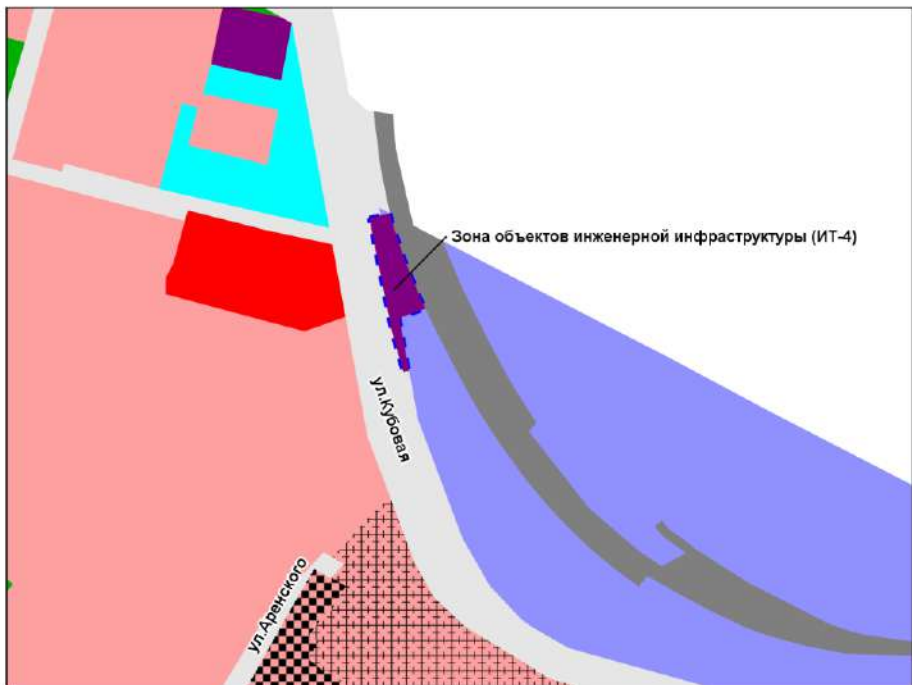


Масштаб 1 : 2 000

---

Приложение 55  
к решению Совета депутатов  
города Новосибирска  
от \_\_\_\_\_ № \_\_\_\_\_

Фрагмент карты градостроительного зонирования территории города Новосибирска

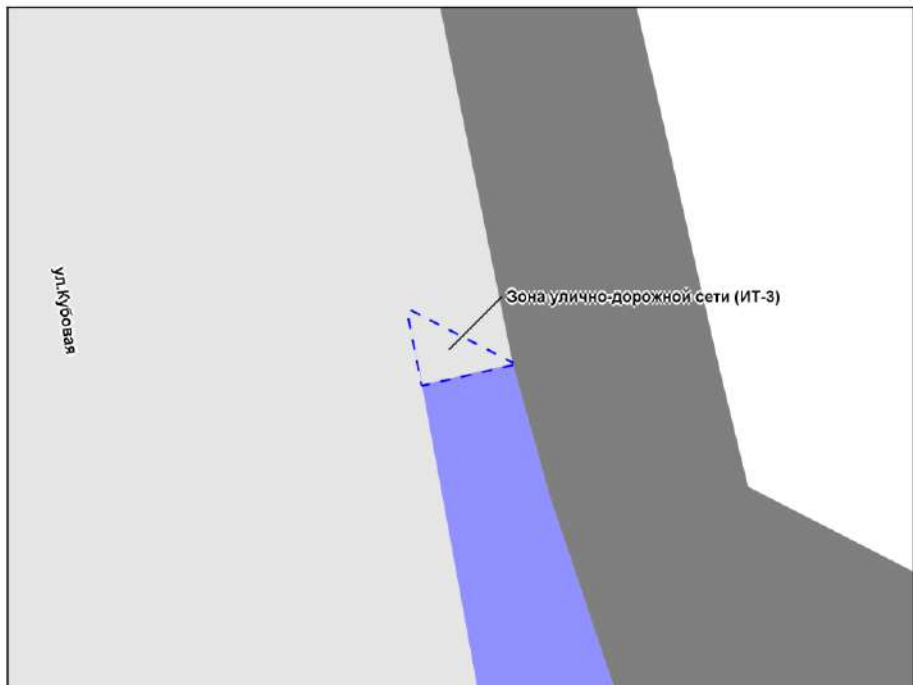


Масштаб 1 : 5 000

---

Приложение 56  
к решению Совета депутатов  
города Новосибирска  
от \_\_\_\_\_ № \_\_\_\_\_

Фрагмент карты градостроительного зонирования территории города Новосибирска

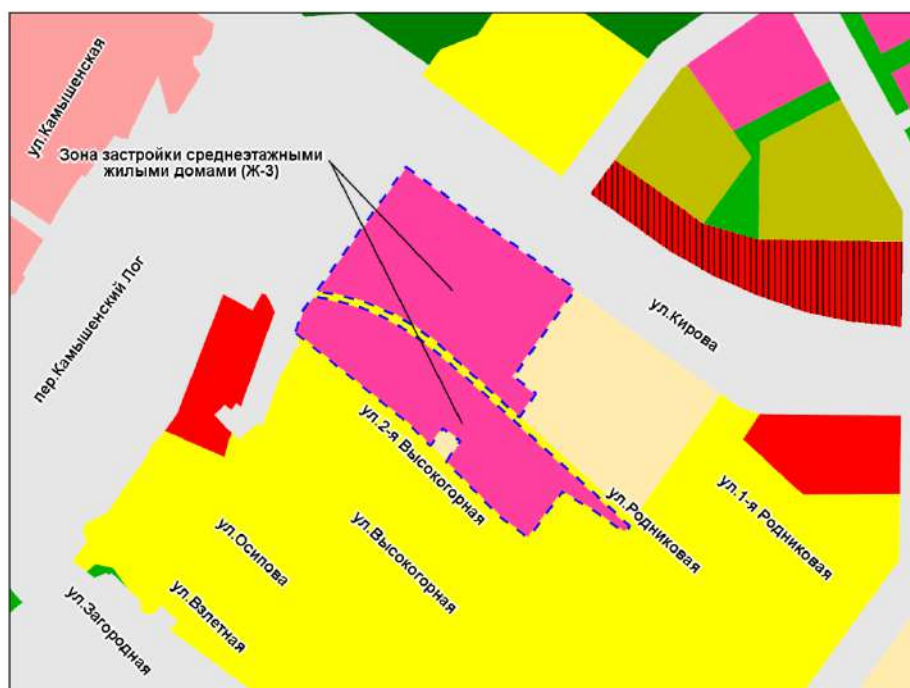


Масштаб 1 : 500



Приложение 57  
к решению Совета депутатов  
города Новосибирска  
от \_\_\_\_\_ № \_\_\_\_\_

Фрагмент карты градостроительного зонирования территории города Новосибирска



Масштаб 1 : 7 000

---

Приложение 58  
к решению Совета депутатов  
города Новосибирска  
от \_\_\_\_\_ № \_\_\_\_\_

Фрагмент карты градостроительного зонирования территории города Новосибирска

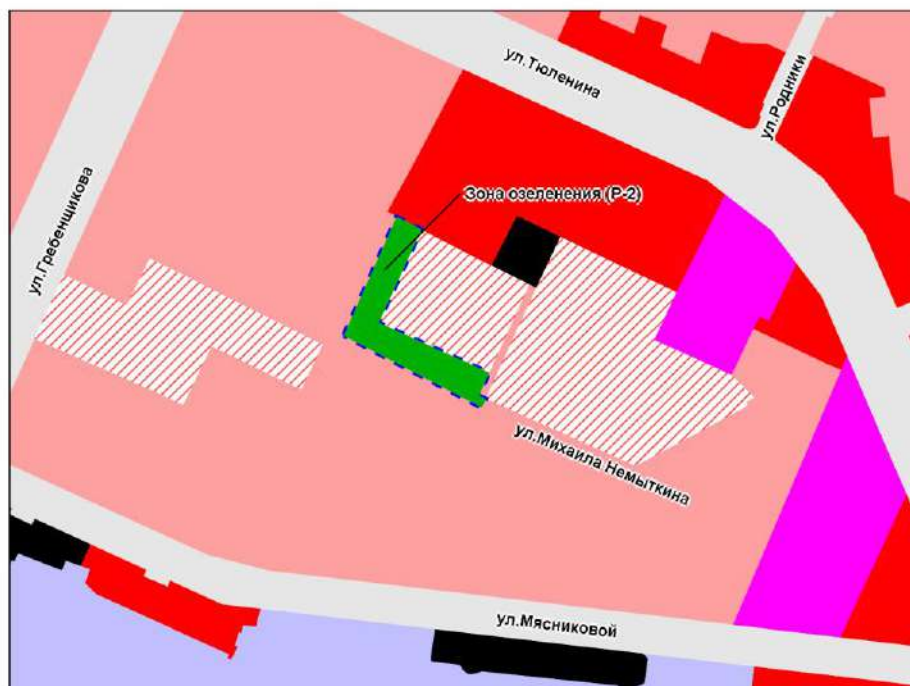


Масштаб 1 : 500

---

Приложение 59  
к решению Совета депутатов  
города Новосибирска  
от \_\_\_\_\_ № \_\_\_\_\_

Фрагмент карты градостроительного зонирования территории города Новосибирска



Масштаб 1 : 7 000

---



Приложение 60  
к решению Совета депутатов  
города Новосибирска  
от \_\_\_\_\_ № \_\_\_\_\_

Фрагмент карты градостроительного зонирования территории города Новосибирска

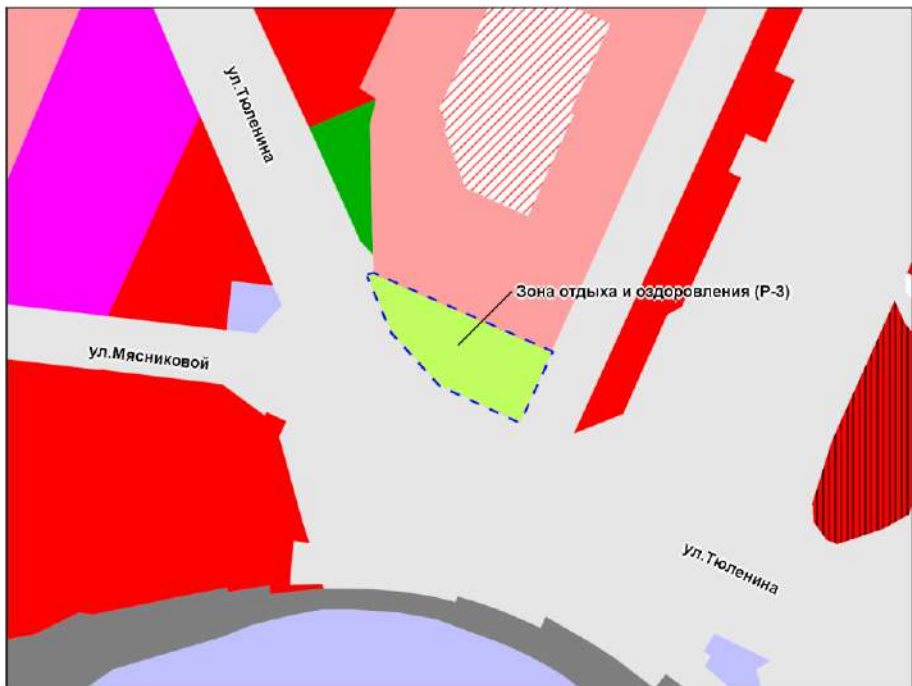


Масштаб 1 : 5 000

---

Приложение 61  
к решению Совета депутатов  
города Новосибирска  
от \_\_\_\_\_ № \_\_\_\_\_

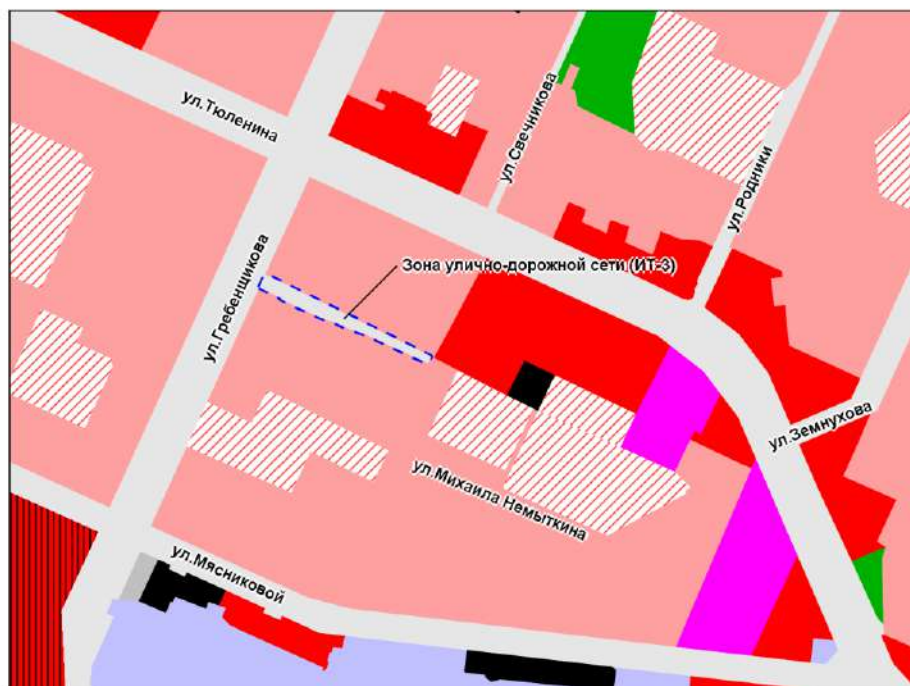
Фрагмент карты градостроительного зонирования территории города Новосибирска



Масштаб 1 : 5 000

Приложение 62  
к решению Совета депутатов  
города Новосибирска  
от \_\_\_\_\_ № \_\_\_\_\_

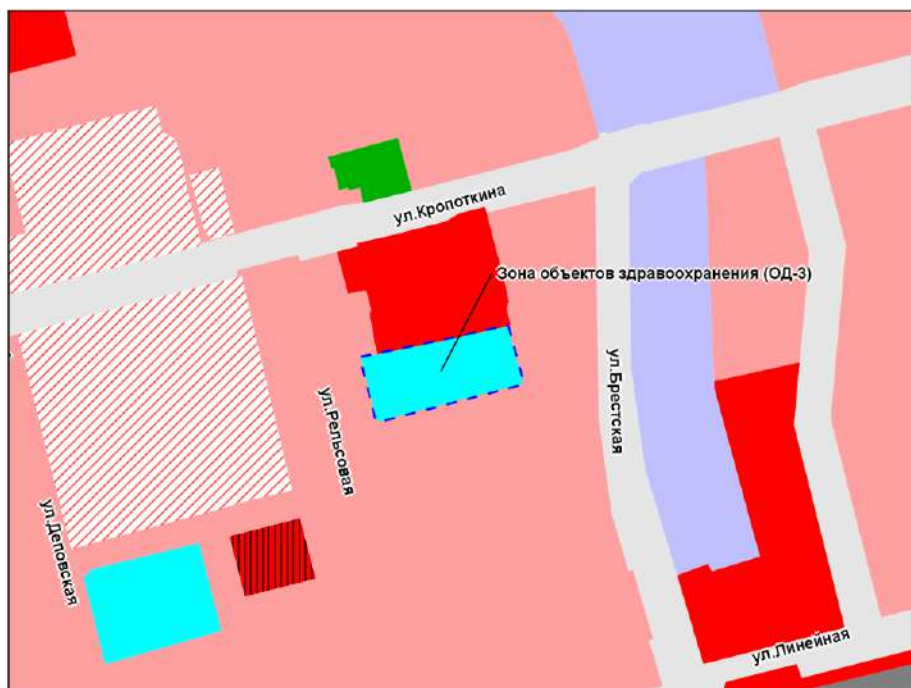
Фрагмент карты градостроительного зонирования территории города Новосибирска



Масштаб 1 : 10 000

Приложение 63  
к решению Совета депутатов  
города Новосибирска  
от \_\_\_\_\_ № \_\_\_\_\_

Фрагмент карты градостроительного зонирования территории города Новосибирска



Масштаб 1 : 5 000

---

Приложение 64  
к решению Совета депутатов  
города Новосибирска  
от \_\_\_\_\_ № \_\_\_\_\_

Фрагмент карты градостроительного зонирования территории города Новосибирска

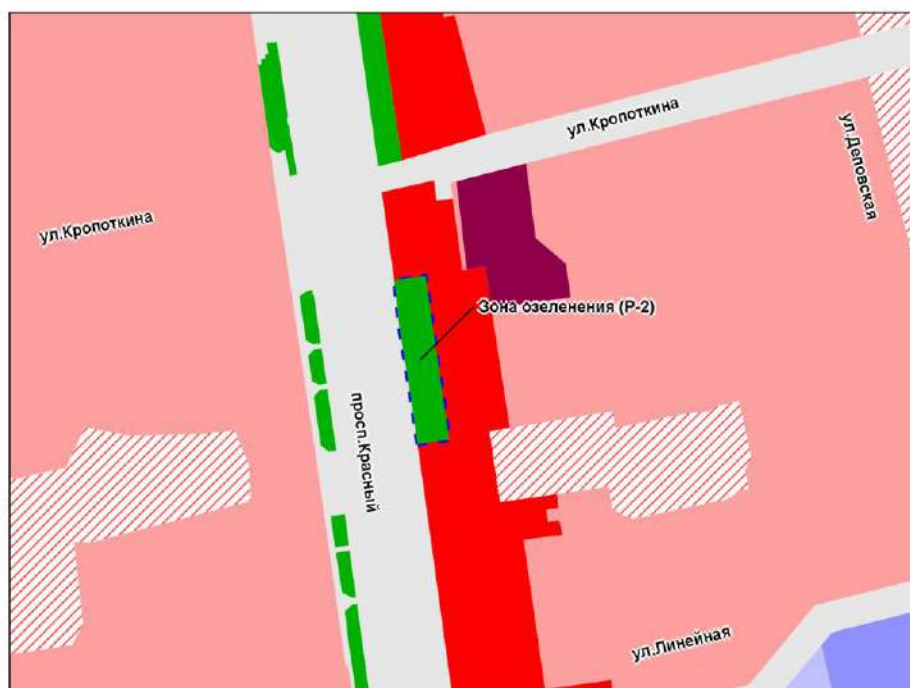


Масштаб 1 : 5 000

---

Приложение 65  
к решению Совета депутатов  
города Новосибирска  
от \_\_\_\_\_ № \_\_\_\_\_

Фрагмент карты градостроительного зонирования территории города Новосибирска

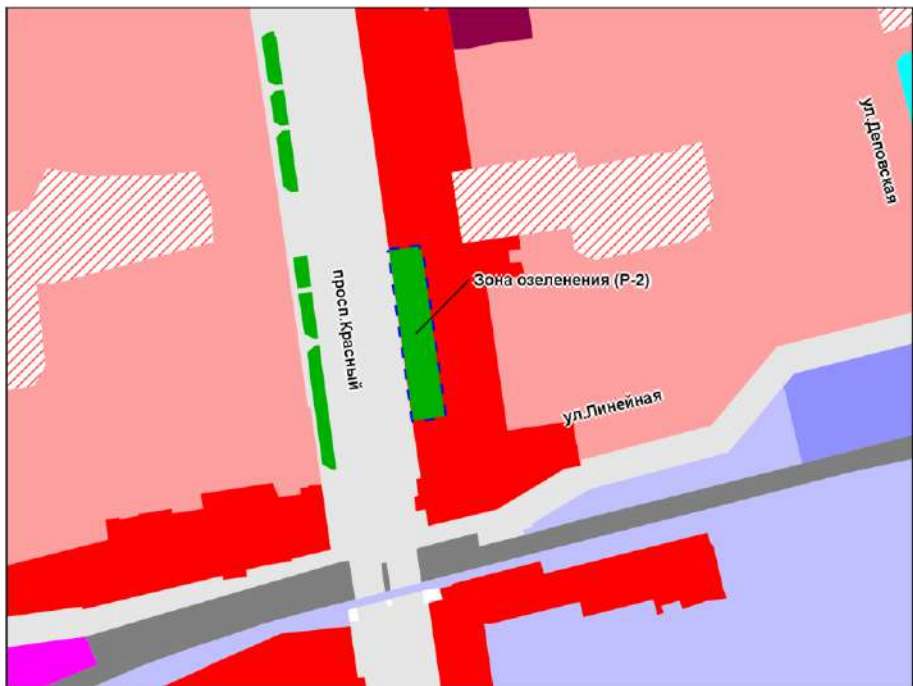


Масштаб 1 : 5 000

---

Приложение 66  
к решению Совета депутатов  
города Новосибирска  
от \_\_\_\_\_ № \_\_\_\_\_

Фрагмент карты градостроительного зонирования территории города Новосибирска



Масштаб 1 : 5 000

Приложение 67  
к решению Совета депутатов  
города Новосибирска  
от \_\_\_\_\_ № \_\_\_\_\_

Фрагмент карты градостроительного зонирования территории города Новосибирска



Масштаб 1 : 15 000

---



Приложение 68  
к решению Совета депутатов  
города Новосибирска  
от \_\_\_\_\_ № \_\_\_\_\_

Фрагмент карты градостроительного зонирования территории города Новосибирска



Масштаб 1 : 1 000

---

Приложение 69  
к решению Совета депутатов  
города Новосибирска  
от \_\_\_\_\_ № \_\_\_\_\_

Фрагмент карты градостроительного зонирования территории города Новосибирска



Масштаб 1 : 15 000

---

Приложение 70  
к решению Совета депутатов  
города Новосибирска  
от \_\_\_\_\_ № \_\_\_\_\_

Фрагмент карты градостроительного зонирования территории города Новосибирска



Масштаб 1 : 2 000

---

Приложение 71  
к решению Совета депутатов  
города Новосибирска  
от \_\_\_\_\_ № \_\_\_\_\_

Фрагмент карты градостроительного зонирования территории города Новосибирска



Масштаб 1 : 5 000

---

Приложение 72  
к решению Совета депутатов  
города Новосибирска  
от \_\_\_\_\_ № \_\_\_\_\_

Фрагмент карты градостроительного зонирования территории города Новосибирска

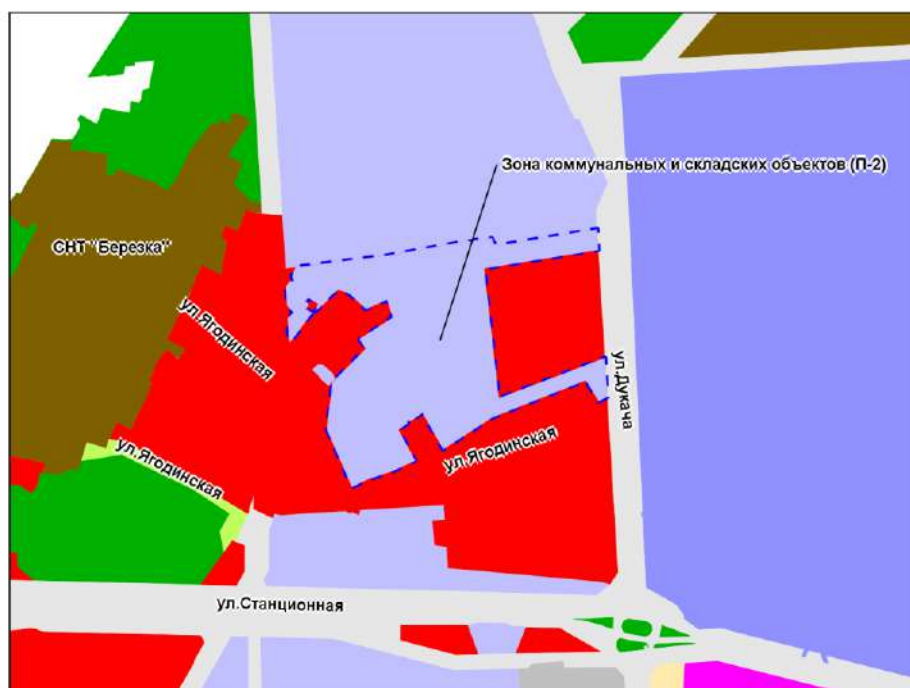


Масштаб 1 : 3 000

---

Приложение 73  
к решению Совета депутатов  
города Новосибирска  
от \_\_\_\_\_ № \_\_\_\_\_

Фрагмент карты градостроительного зонирования территории города Новосибирска

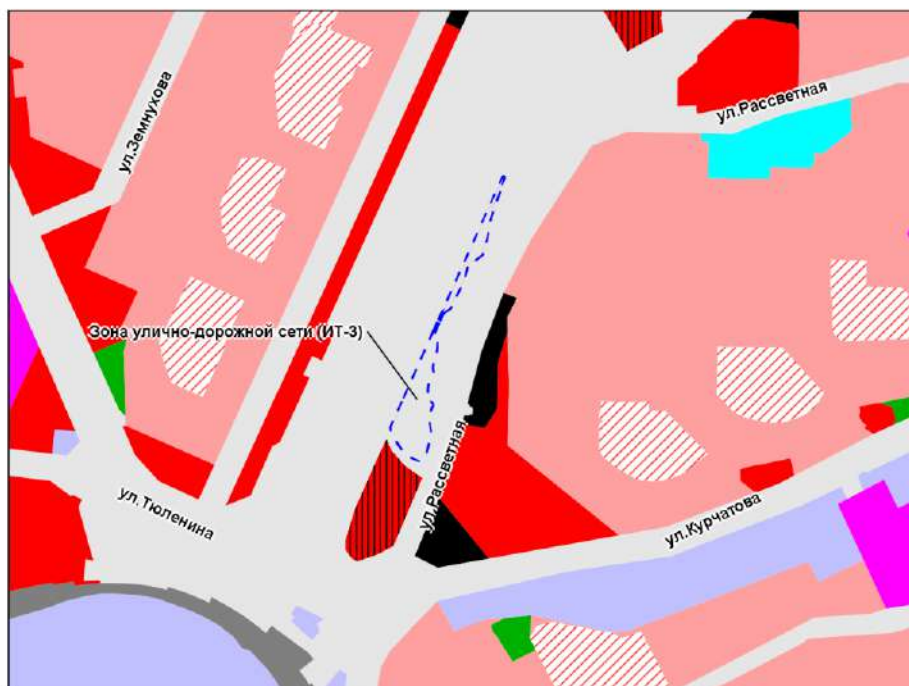


Масштаб 1 : 15 000

---

Приложение 74  
к решению Совета депутатов  
города Новосибирска  
от \_\_\_\_\_ № \_\_\_\_\_

Фрагмент карты градостроительного зонирования территории города Новосибирска



Масштаб 1 : 10 000

Приложение 75  
к решению Совета депутатов  
города Новосибирска  
от \_\_\_\_\_ № \_\_\_\_\_

Фрагмент карты градостроительного зонирования территории города Новосибирска



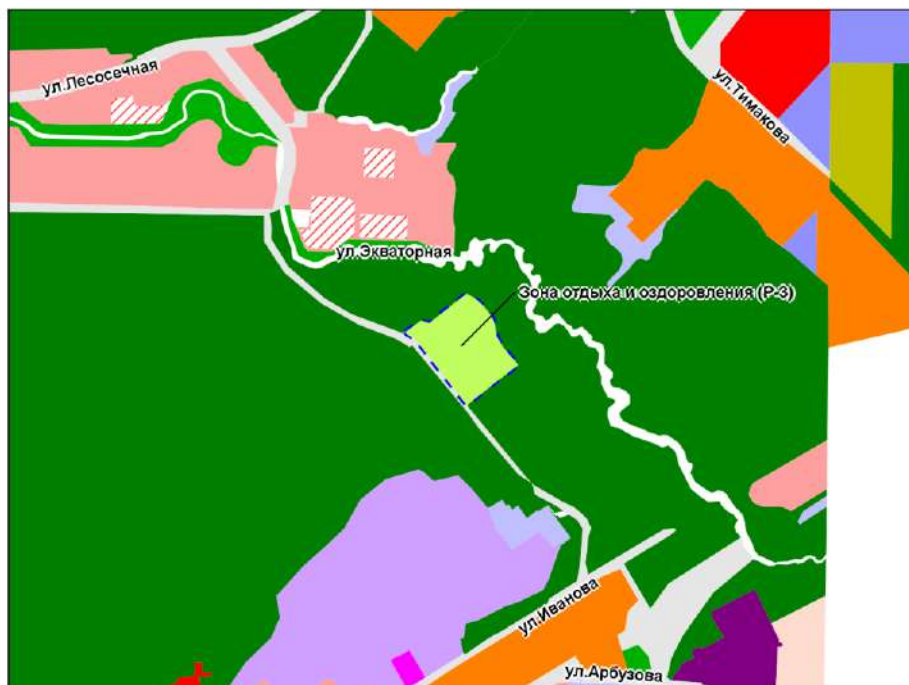
Масштаб 1 : 5 000

---



Приложение 76  
к решению Совета депутатов  
города Новосибирска  
от \_\_\_\_\_ № \_\_\_\_\_

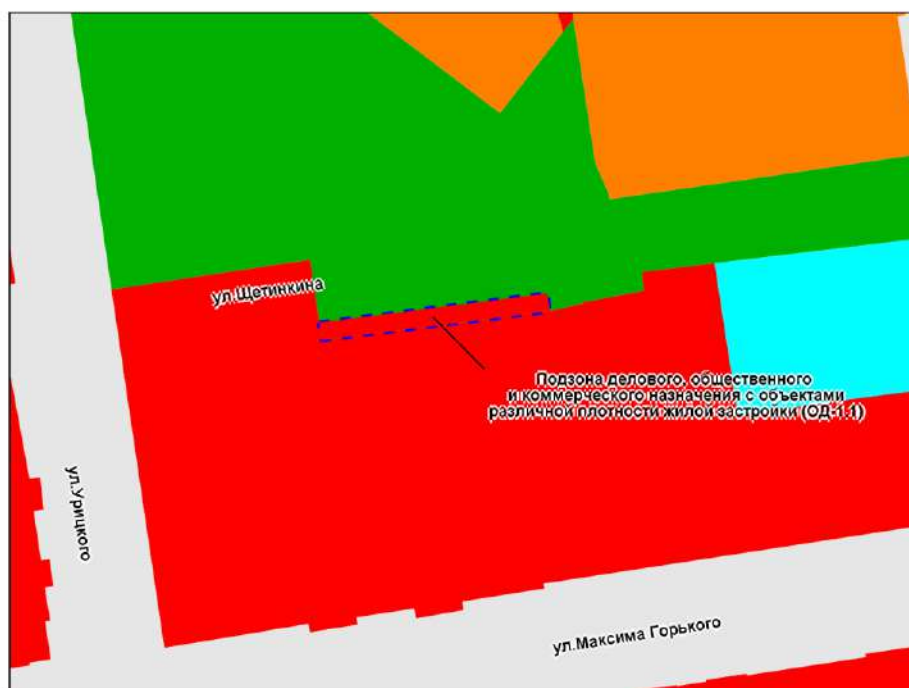
Фрагмент карты градостроительного зонирования территории города Новосибирска



Масштаб 1 : 25 000

Приложение 77  
к решению Совета депутатов  
города Новосибирска  
от \_\_\_\_\_ № \_\_\_\_\_

Фрагмент карты градостроительного зонирования территории города Новосибирска



Масштаб 1 : 2 000

Приложение 78  
к решению Совета депутатов  
города Новосибирска  
от \_\_\_\_\_ № \_\_\_\_\_

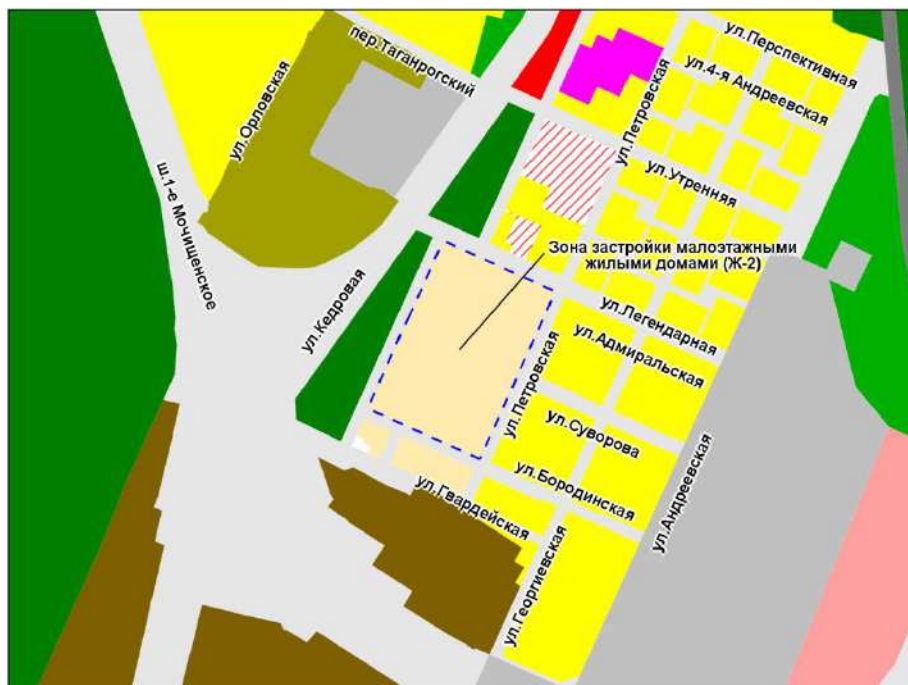
Фрагмент карты градостроительного зонирования территории города Новосибирска



Масштаб 1 : 5 000

Приложение 79  
к решению Совета депутатов  
города Новосибирска  
от \_\_\_\_\_ № \_\_\_\_\_

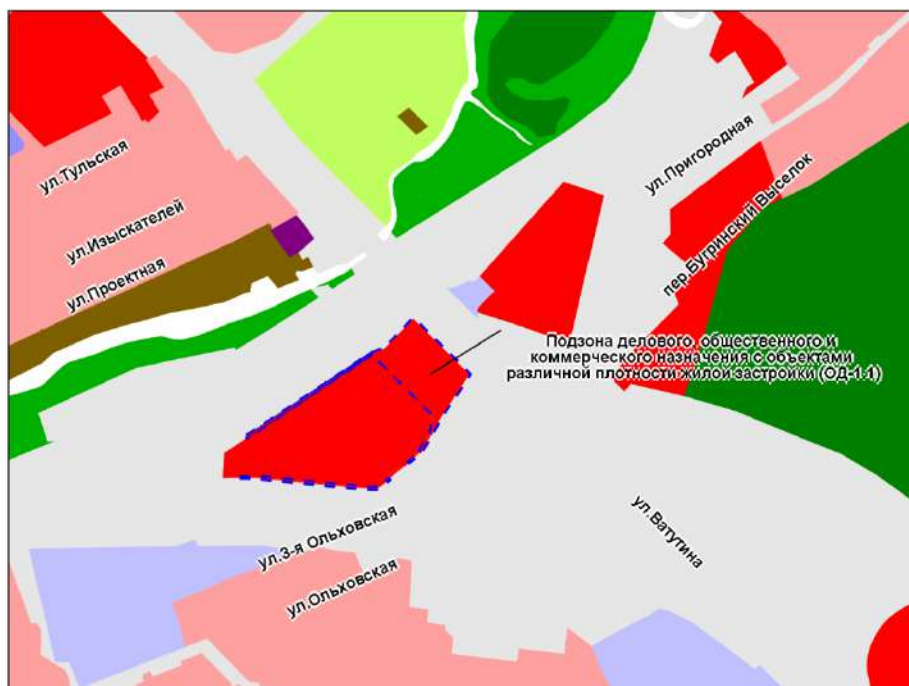
Фрагмент карты градостроительного зонирования территории города Новосибирска



Масштаб 1 : 15 000

Приложение 80  
к решению Совета депутатов  
города Новосибирска  
от \_\_\_\_\_ № \_\_\_\_\_

Фрагмент карты градостроительного зонирования территории города Новосибирска

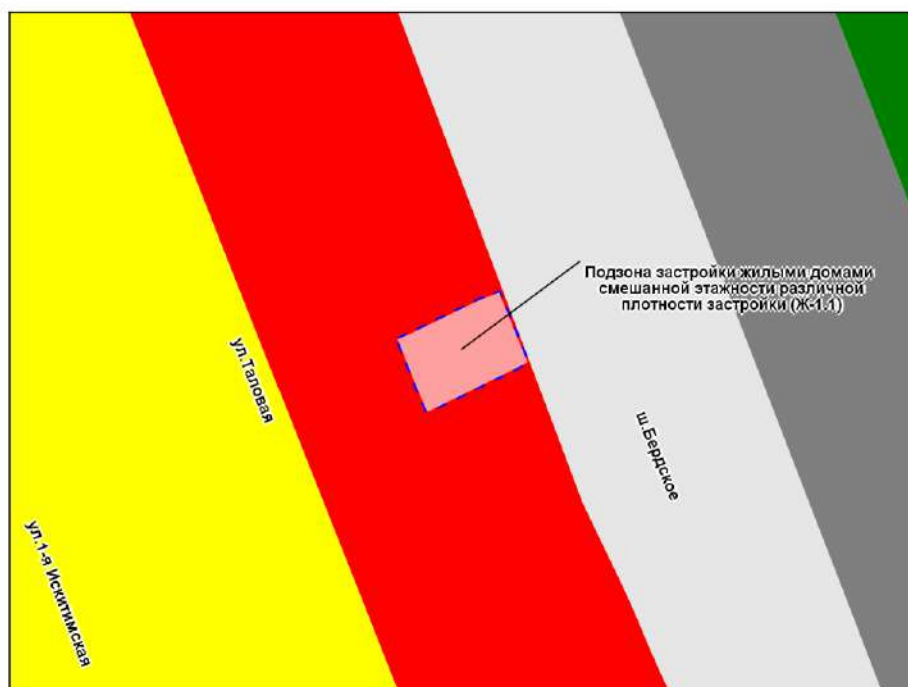


Масштаб 1 : 10 000

---

Приложение 81  
к решению Совета депутатов  
города Новосибирска  
от \_\_\_\_\_ № \_\_\_\_\_

Фрагмент карты градостроительного зонирования территории города Новосибирска



Масштаб 1 : 2 000

---

Приложение 82  
к решению Совета депутатов  
города Новосибирска  
от \_\_\_\_\_ № \_\_\_\_\_

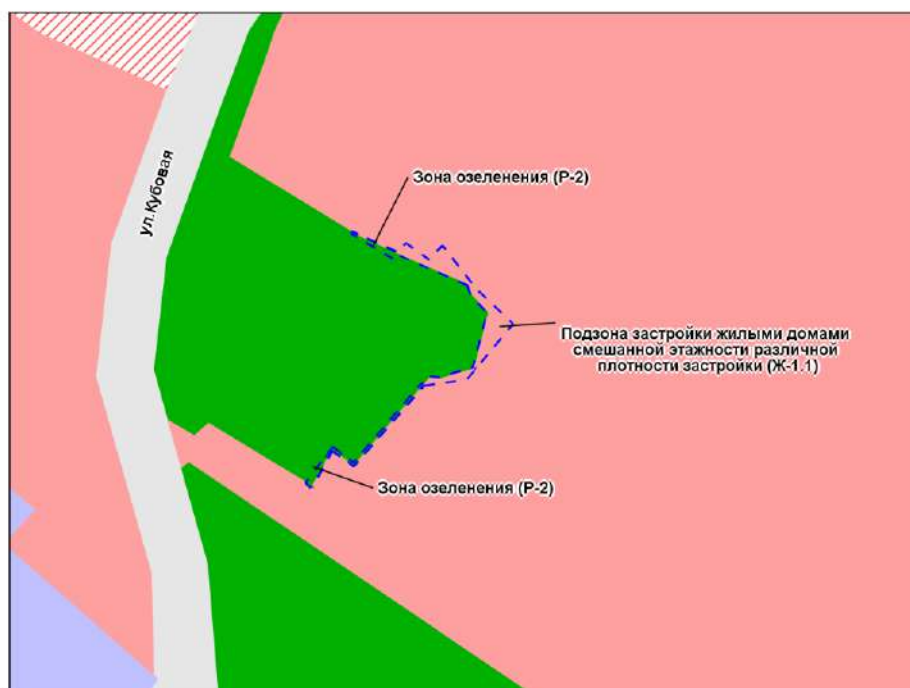
Фрагмент карты градостроительного зонирования территории города Новосибирска



Масштаб 1 : 2 000

Приложение 83  
к решению Совета депутатов  
города Новосибирска  
от \_\_\_\_\_ № \_\_\_\_\_

Фрагмент карты градостроительного зонирования территории города Новосибирска



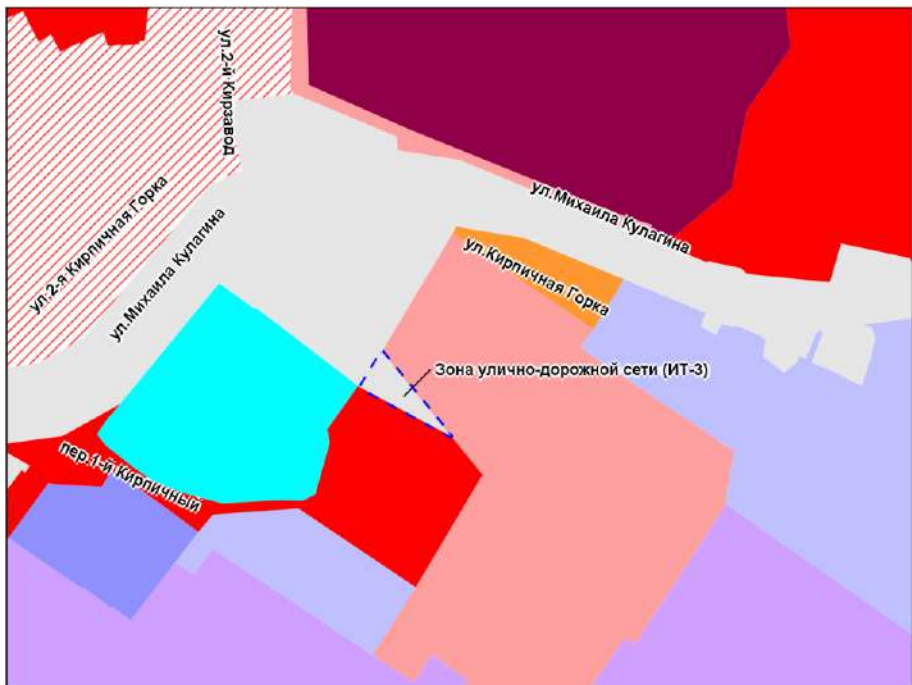
Масштаб 1 : 2 000

---



Приложение 84  
к решению Совета депутатов  
города Новосибирска  
от \_\_\_\_\_ № \_\_\_\_\_

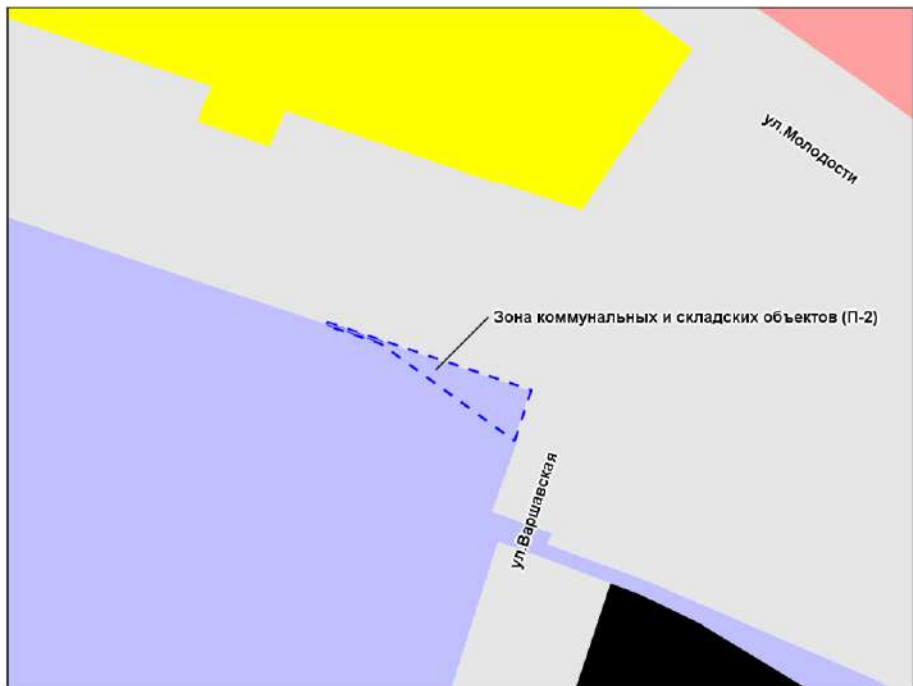
Фрагмент карты градостроительного зонирования территории города Новосибирска



Масштаб 1 : 4 000

Приложение 85  
к решению Совета депутатов  
города Новосибирска  
от \_\_\_\_\_ № \_\_\_\_\_

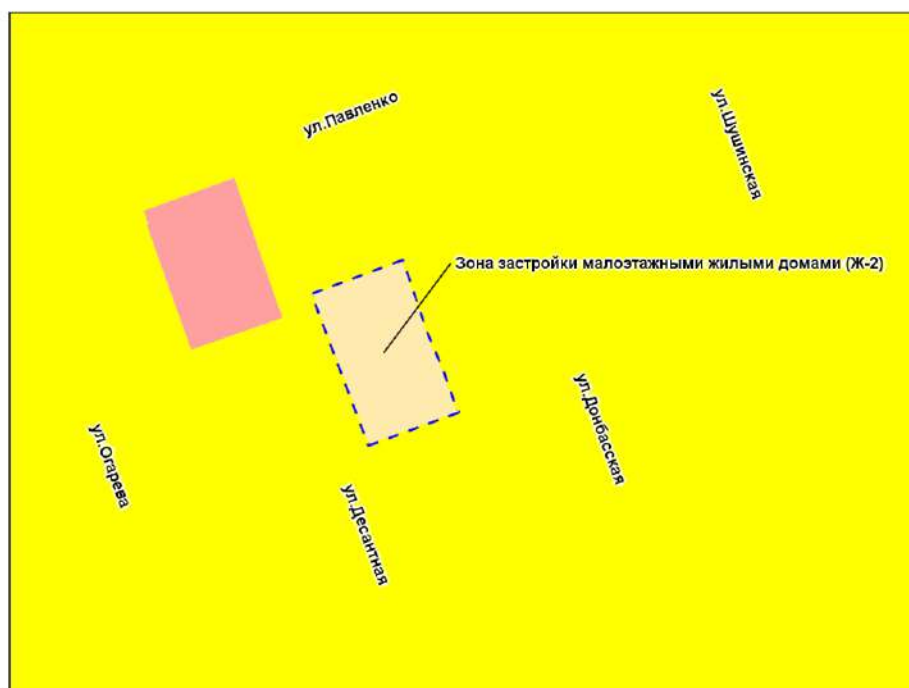
Фрагмент карты градостроительного зонирования территории города Новосибирска



Масштаб 1 : 2 000

Приложение 86  
к решению Совета депутатов  
города Новосибирска  
от \_\_\_\_\_ № \_\_\_\_\_

Фрагмент карты градостроительного зонирования территории города Новосибирска




Масштаб 1 : 2 000

---

Приложение 87  
к решению Совета депутатов  
города Новосибирска  
от \_\_\_\_\_ № \_\_\_\_\_

Фрагмент карты градостроительного зонирования территории города Новосибирска

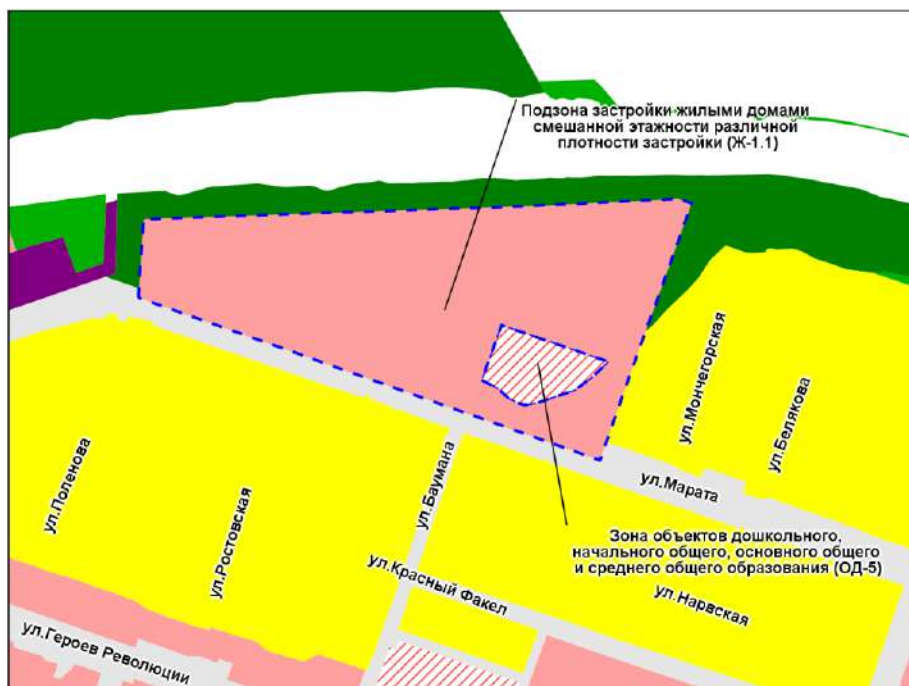


Масштаб 1 : 2 000

---

Приложение 88  
к решению Совета депутатов  
города Новосибирска  
от \_\_\_\_\_ № \_\_\_\_\_

Фрагмент карты градостроительного зонирования территории города Новосибирска



Масштаб 1 : 10 000

Приложение 89  
к решению Совета депутатов  
города Новосибирска  
от \_\_\_\_\_ № \_\_\_\_\_

Фрагмент карты градостроительного зонирования территории города Новосибирска

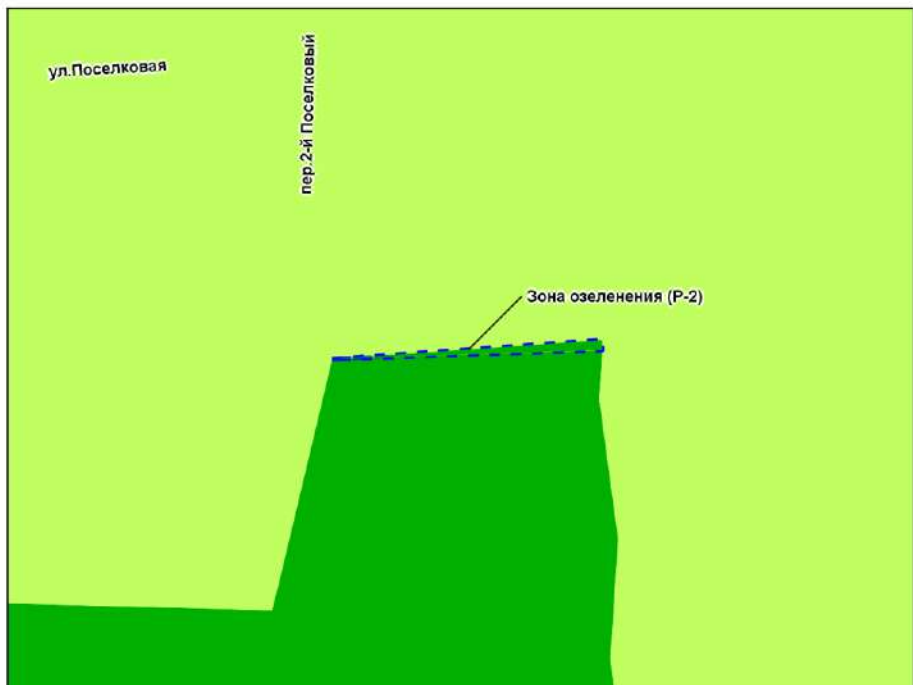


Масштаб 1 : 5 000

---

Приложение 90  
к решению Совета депутатов  
города Новосибирска  
от \_\_\_\_\_ № \_\_\_\_\_

Фрагмент карты градостроительного зонирования территории города Новосибирска



Масштаб 1 : 500

---

Приложение 91  
к решению Совета депутатов  
города Новосибирска  
от \_\_\_\_\_ № \_\_\_\_\_

Фрагмент карты градостроительного зонирования территории города Новосибирска

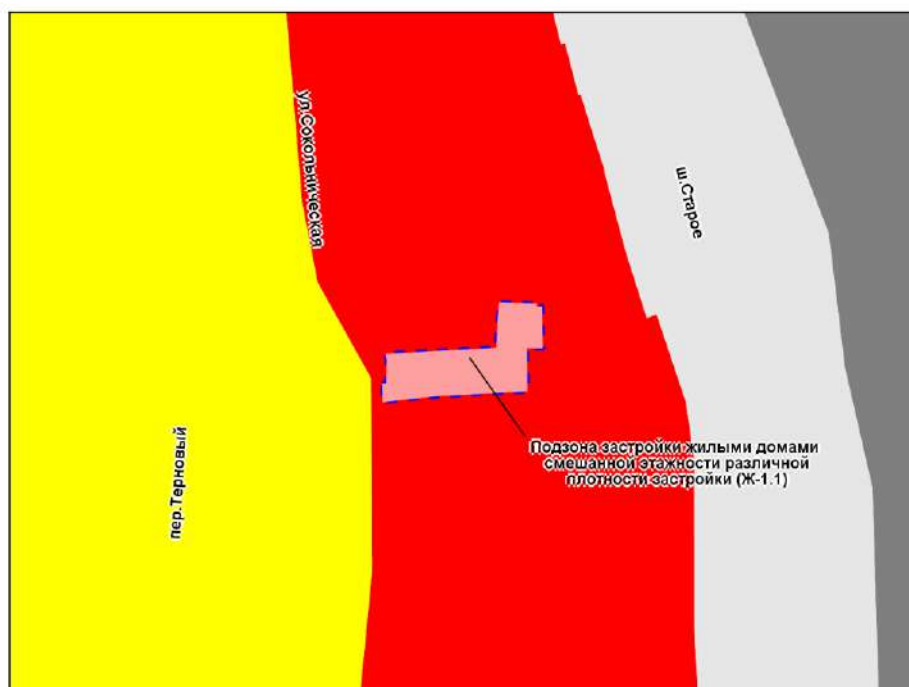


Масштаб 1 : 2 000



Приложение 92  
к решению Совета депутатов  
города Новосибирска  
от \_\_\_\_\_ № \_\_\_\_\_

Фрагмент карты градостроительного зонирования территории города Новосибирска



Масштаб 1 : 2 000

---

Приложение 93  
к решению Совета депутатов  
города Новосибирска  
от \_\_\_\_\_ № \_\_\_\_\_

Фрагмент карты градостроительного зонирования территории города Новосибирска



Масштаб 1 : 3 000

---

Приложение 94  
к решению Совета депутатов  
города Новосибирска  
от \_\_\_\_\_ № \_\_\_\_\_

Фрагмент карты градостроительного зонирования территории города Новосибирска



Масштаб 1 : 5 000

Приложение 95  
к решению Совета депутатов  
города Новосибирска  
от \_\_\_\_\_ № \_\_\_\_\_

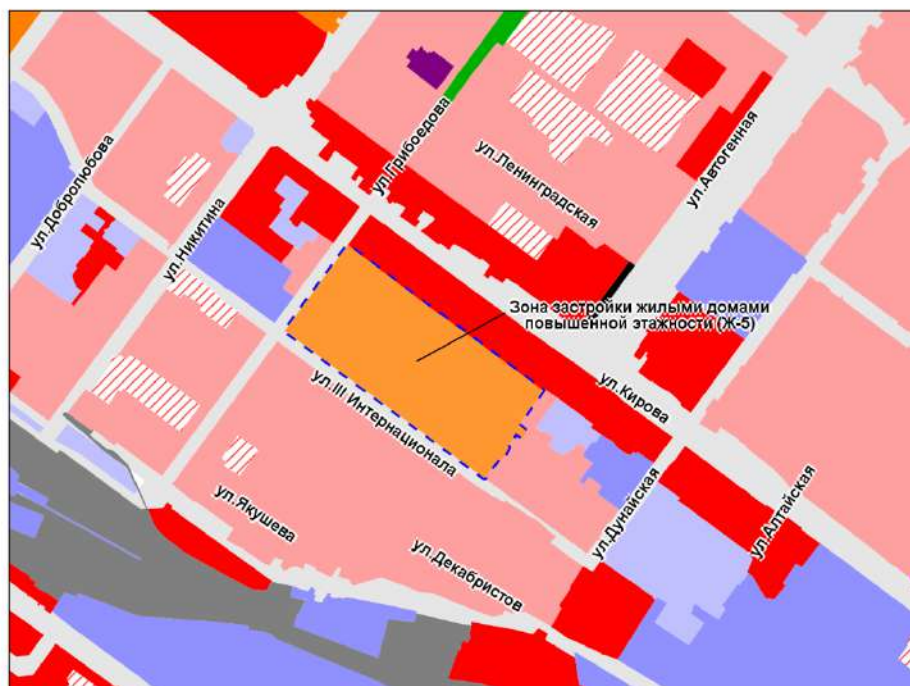
Фрагмент карты градостроительного зонирования территории города Новосибирска



Масштаб 1 : 15 000

Приложение 96  
к решению Совета депутатов  
города Новосибирска  
от \_\_\_\_\_ № \_\_\_\_\_

Фрагмент карты градостроительного зонирования территории города Новосибирска



Масштаб 1 : 15 000

Приложение 97  
к решению Совета депутатов  
города Новосибирска  
от \_\_\_\_\_ № \_\_\_\_\_

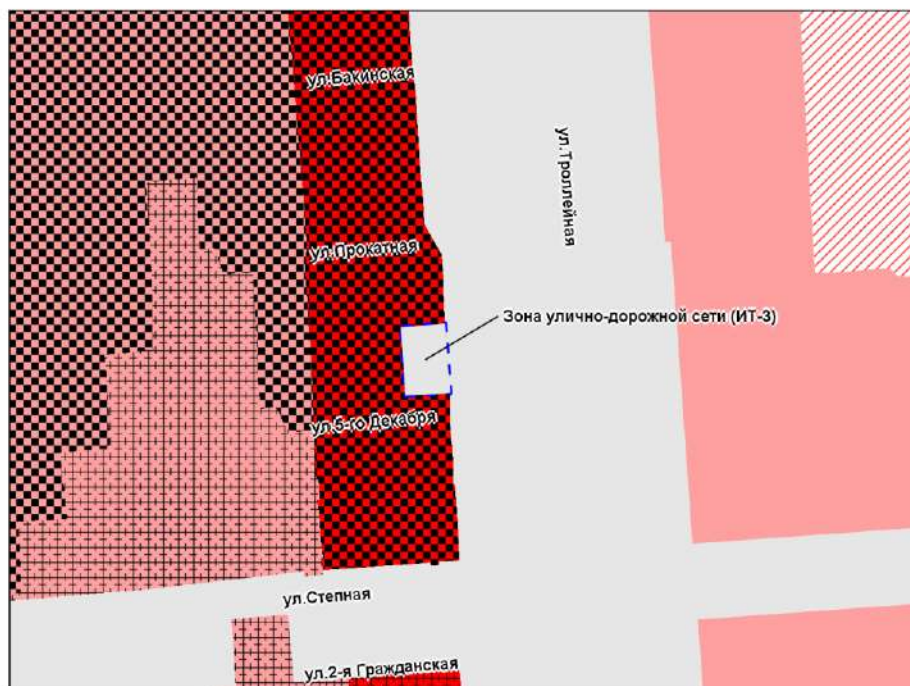
Фрагмент карты градостроительного зонирования территории города Новосибирска



Масштаб 1 : 2 000

Приложение 98  
к решению Совета депутатов  
города Новосибирска  
от \_\_\_\_\_ № \_\_\_\_\_

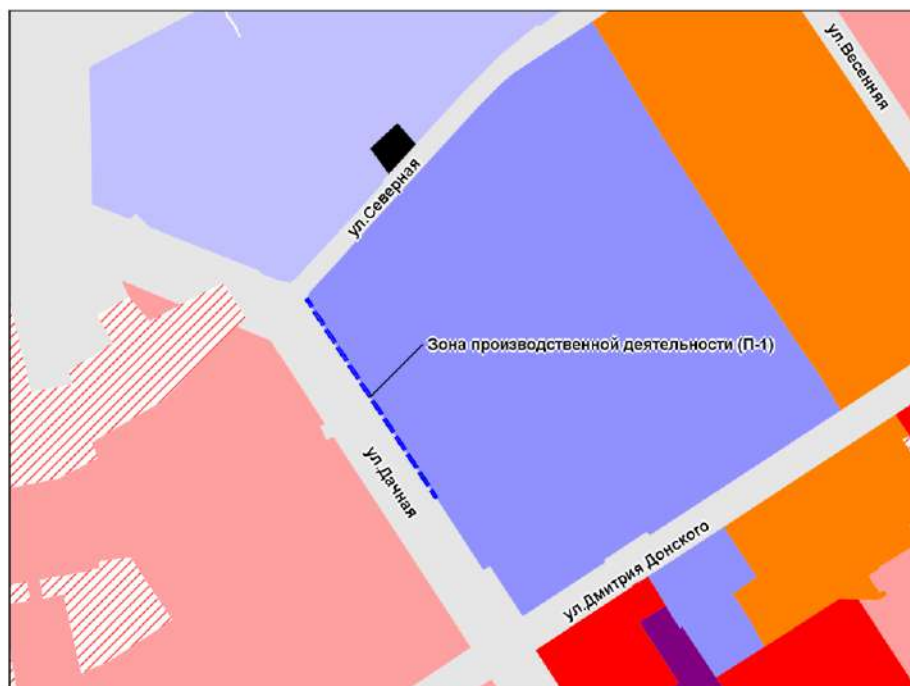
Фрагмент карты градостроительного зонирования территории города Новосибирска



Масштаб 1 : 3 000

Приложение 99  
к решению Совета депутатов  
города Новосибирска  
от \_\_\_\_\_ № \_\_\_\_\_

Фрагмент карты градостроительного зонирования территории города Новосибирска



Масштаб 1 : 5 000



Приложение 100  
к решению Совета депутатов  
города Новосибирска  
от \_\_\_\_\_ № \_\_\_\_\_

Фрагмент карты градостроительного зонирования территории города Новосибирска



Масштаб 1 : 2 000

---

Приложение 101  
к решению Совета депутатов  
города Новосибирска  
от \_\_\_\_\_ № \_\_\_\_\_

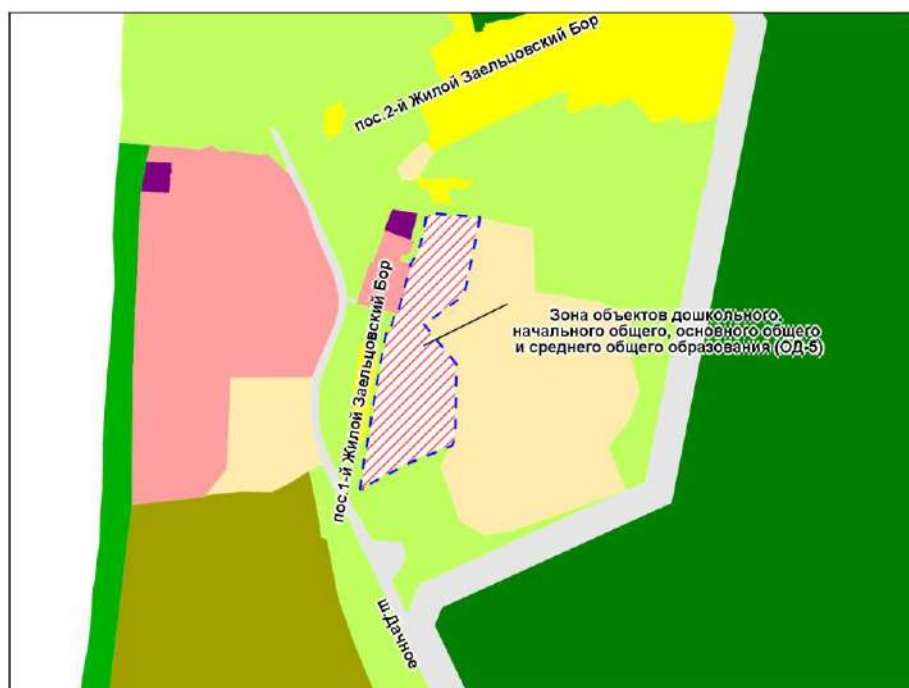
Фрагмент карты градостроительного зонирования территории города Новосибирска



Масштаб 1 : 15 000

Приложение 102  
к решению Совета депутатов  
города Новосибирска  
от \_\_\_\_\_ № \_\_\_\_\_

Фрагмент карты градостроительного зонирования территории города Новосибирска



Масштаб 1 : 10 000

Приложение 103  
к решению Совета депутатов  
города Новосибирска  
от \_\_\_\_\_ № \_\_\_\_\_

Фрагмент карты градостроительного зонирования территории города Новосибирска



Масштаб 1 : 5 000

Приложение 104  
к решению Совета депутатов  
города Новосибирска  
от \_\_\_\_\_ № \_\_\_\_\_

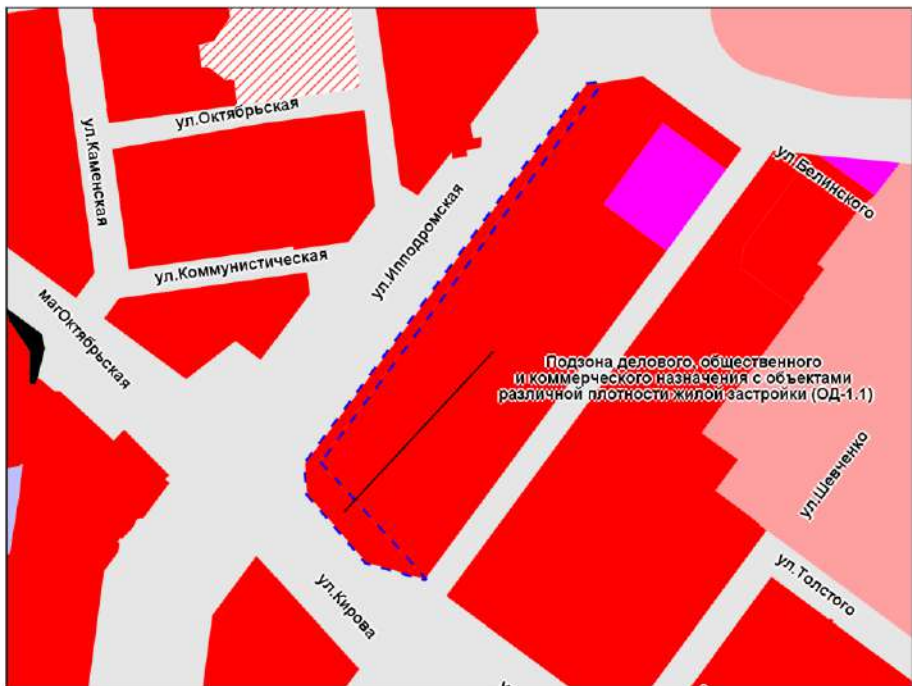
Фрагмент карты градостроительного зонирования территории города Новосибирска



Масштаб 1 : 10 000

Приложение 105  
к решению Совета депутатов  
города Новосибирска  
от \_\_\_\_\_ № \_\_\_\_\_

Фрагмент карты градостроительного зонирования территории города Новосибирска



Масштаб 1 : 7 000

Приложение 106  
к решению Совета депутатов  
города Новосибирска  
от \_\_\_\_\_ № \_\_\_\_\_

Фрагмент карты градостроительного зонирования территории города Новосибирска



Масштаб 1 : 7 000

Приложение 107  
к решению Совета депутатов  
города Новосибирска  
от \_\_\_\_\_ № \_\_\_\_\_

Фрагмент карты градостроительного зонирования территории города Новосибирска

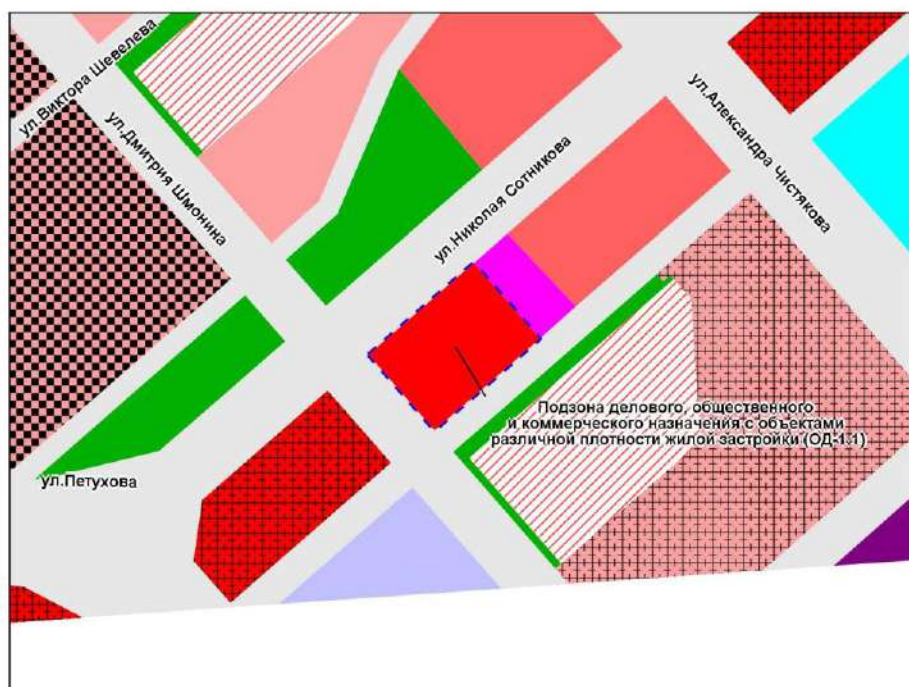


Масштаб 1 : 5 000



Приложение 108  
к решению Совета депутатов  
города Новосибирска  
от \_\_\_\_\_ № \_\_\_\_\_

Фрагмент карты градостроительного зонирования территории города Новосибирска

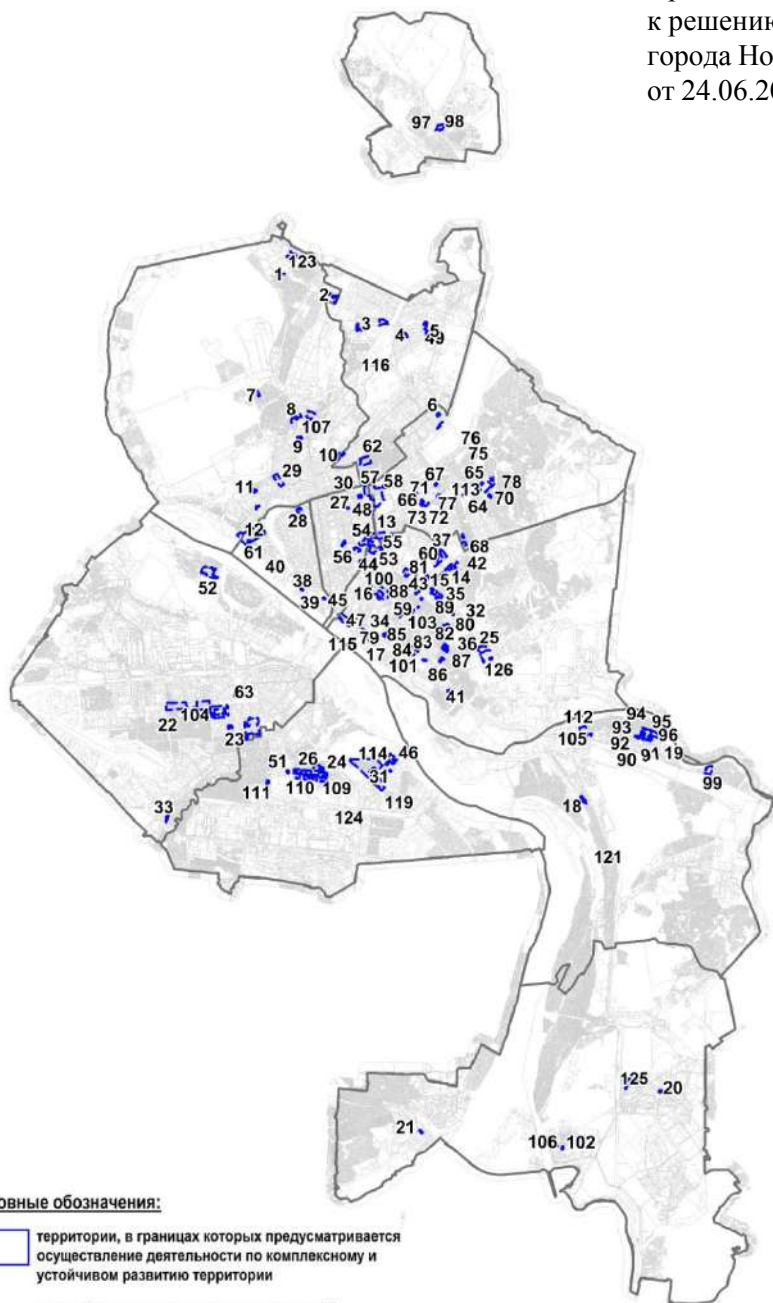


Масштаб 1 : 7 000


# Карта границ территорий, предусматривающих осуществление деятельности по комплексному и устойчивому развитию территории

Приложение 109  
к решению Совета депутатов  
города Новосибирска  
от \_\_\_\_\_ № \_\_\_\_\_

Приложение 8  
к решению Совета депутатов  
города Новосибирска  
от 24.06.2009 № 1288



### Условные обозначения:

 территории, в границах которых предусматривается осуществление деятельности по комплексному и устойчивому развитию территории

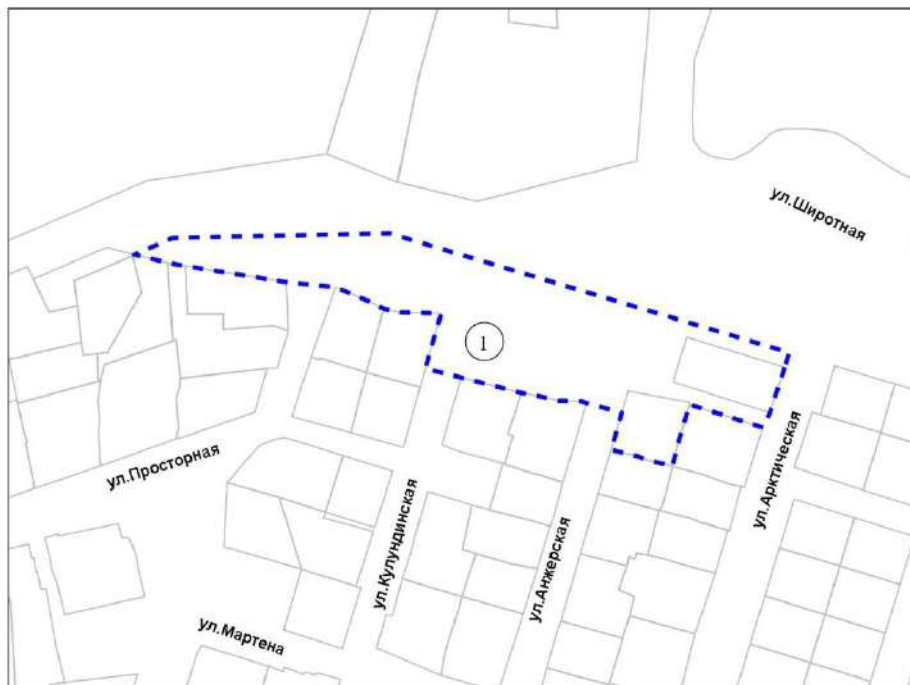
1 номер фрагмента карты границ территорий

Масштаб 1:300000

Приложение 110  
к решению Совета депутатов  
города Новосибирска  
от \_\_\_\_\_ № \_\_\_\_\_

Фрагмент карты границ территорий, предусматривающих осуществление деятельности по комплексному и устойчивому развитию территории

- ① территория, ограниченная улицами Арктической, Широтной и Просторной

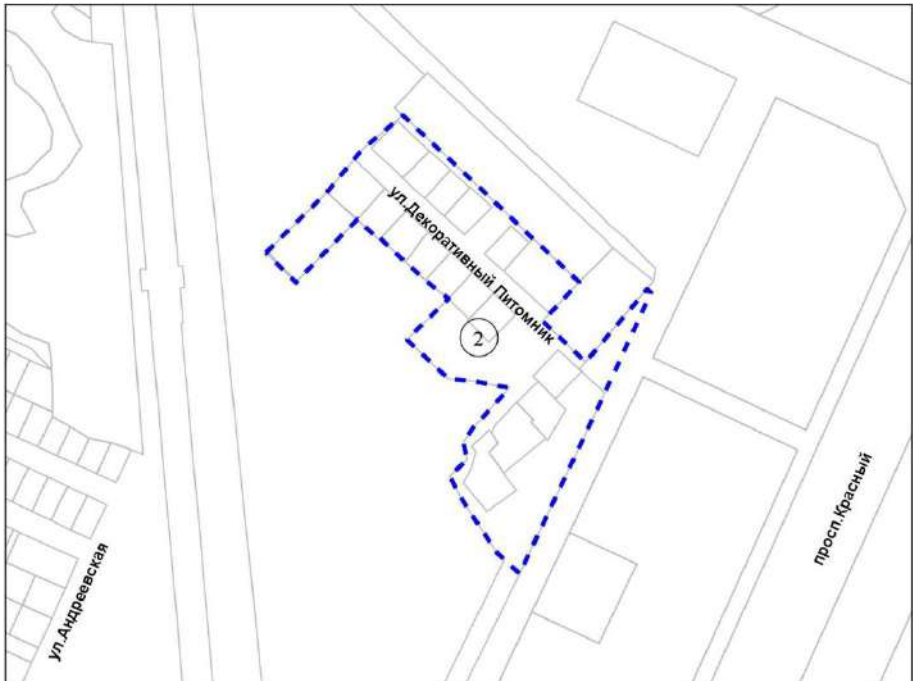


Масштаб 1:3 000

Приложение 111  
к решению Совета депутатов  
города Новосибирска  
от \_\_\_\_\_ № \_\_\_\_\_

Фрагмент карты границ территорий, предусматривающих осуществление  
деятельности по комплексному и устойчивому развитию территории

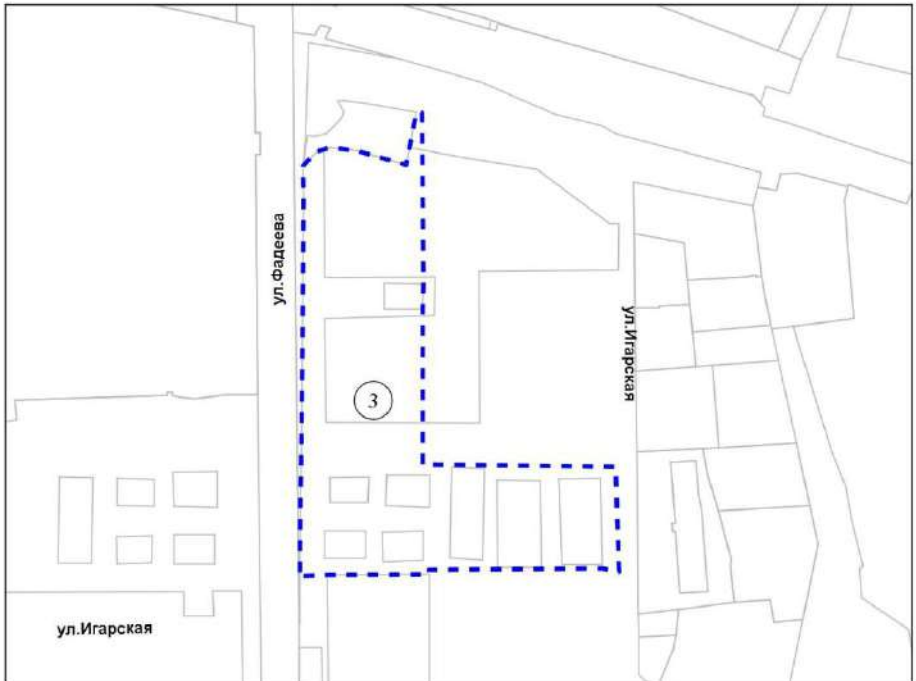
- ② территория по улице Декоративный питомник



Масштаб 1:7 000

Фрагмент карты границ территорий, предусматривающих осуществление  
деятельности по комплексному и устойчивому развитию территории

- ③ территория, ограниченная улицами Фадеева и Игарской



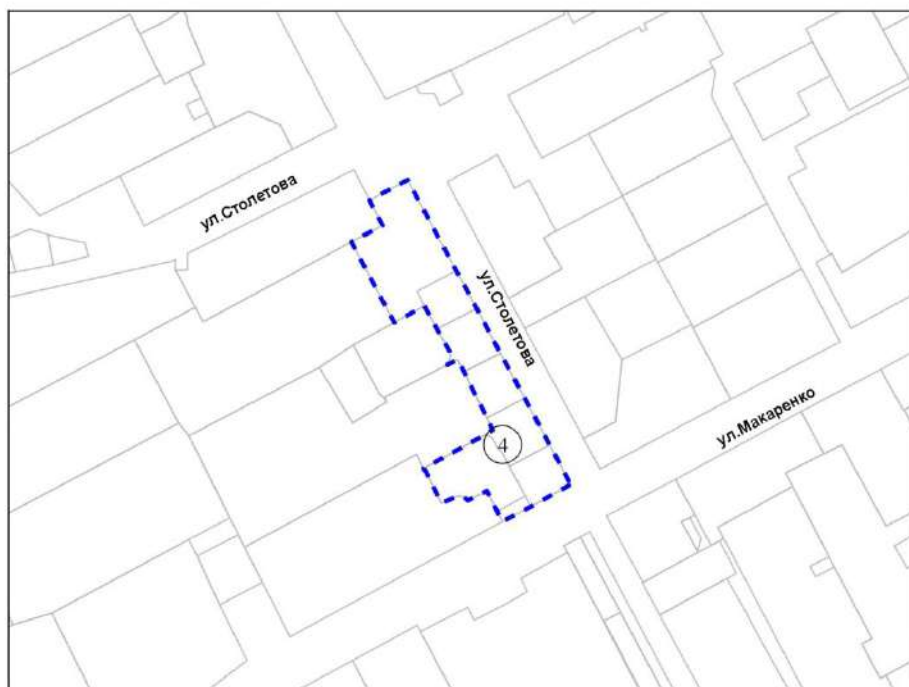
Масштаб 1:4 000

---

Приложение 113  
к решению Совета депутатов  
города Новосибирска  
от \_\_\_\_\_ № \_\_\_\_\_

Фрагмент карты границ территорий, предусматривающих осуществление  
деятельности по комплексному и устойчивому развитию территории

④ территория по улице Столетова

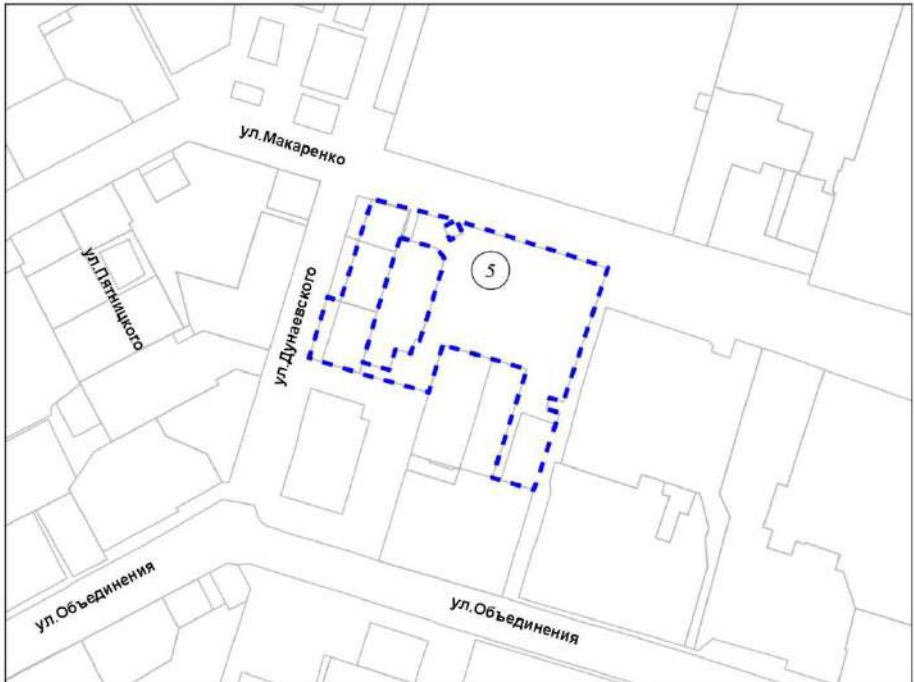


Масштаб 1:5 000

---

Фрагмент карты границ территорий, предусматривающих осуществление деятельности по комплексному и устойчивому развитию территории

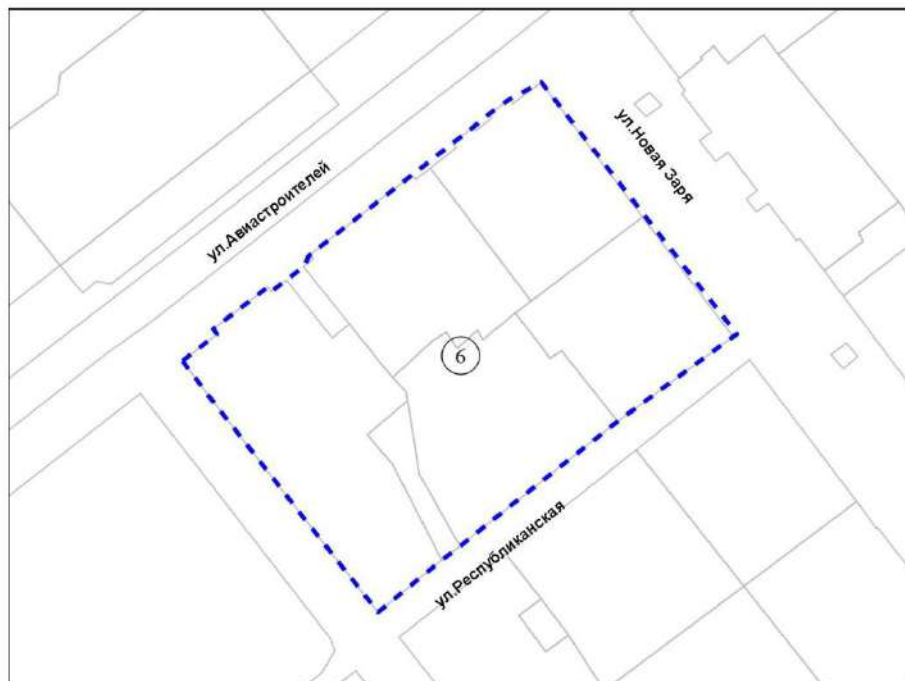
- ⑤ территория, ограниченная улицами Дунаевского и Объединения



Масштаб 1:5 000

Фрагмент карты границ территорий, предусматривающих осуществление деятельности по комплексному и устойчивому развитию территории

- 6 территория ограниченная улицами Авиастроителей, Новая Заря, Республиканской



Масштаб 1:2 000

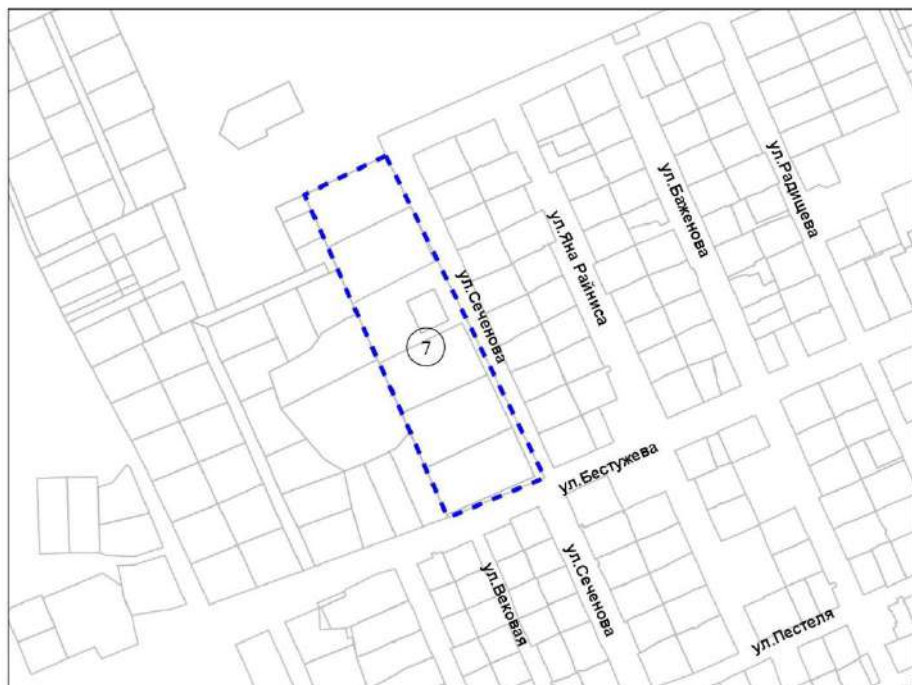
---



Приложение 116  
к решению Совета депутатов  
города Новосибирска  
от \_\_\_\_\_ № \_\_\_\_\_

Фрагмент карты границ территорий, предусматривающих осуществление  
деятельности по комплексному и устойчивому развитию территории

⑦ территория по улице Бестужева

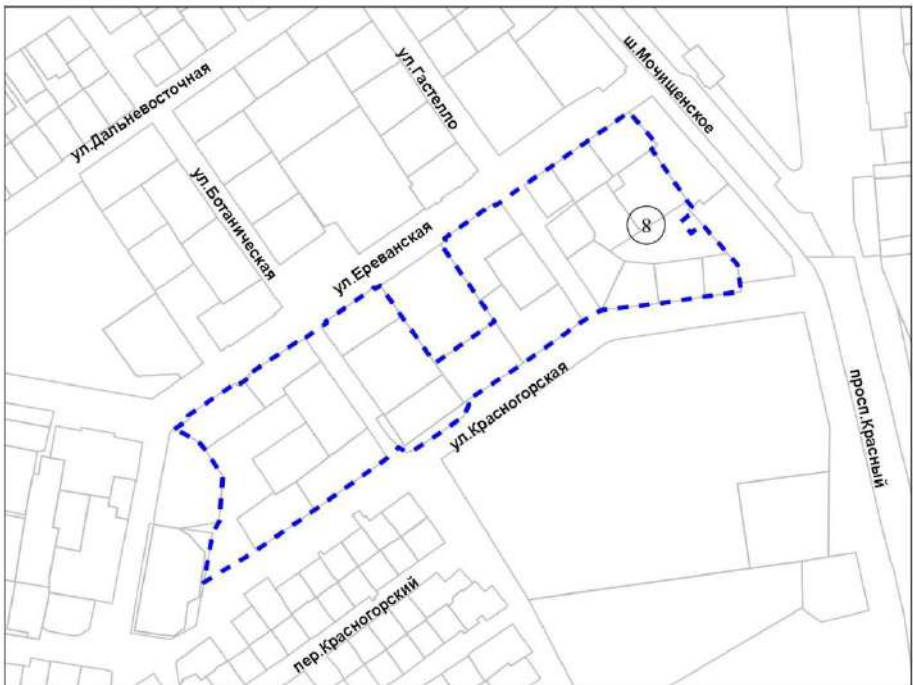


Масштаб 1:5 000

Приложение 117  
к решению Совета депутатов  
города Новосибирска  
от \_\_\_\_\_ № \_\_\_\_\_

Фрагмент карты границ территорий, предусматривающих осуществление  
деятельности по комплексному и устойчивому развитию территории

- 8 территория, ограниченная улицами Ереванской, Красногорской и  
Красным проспектом

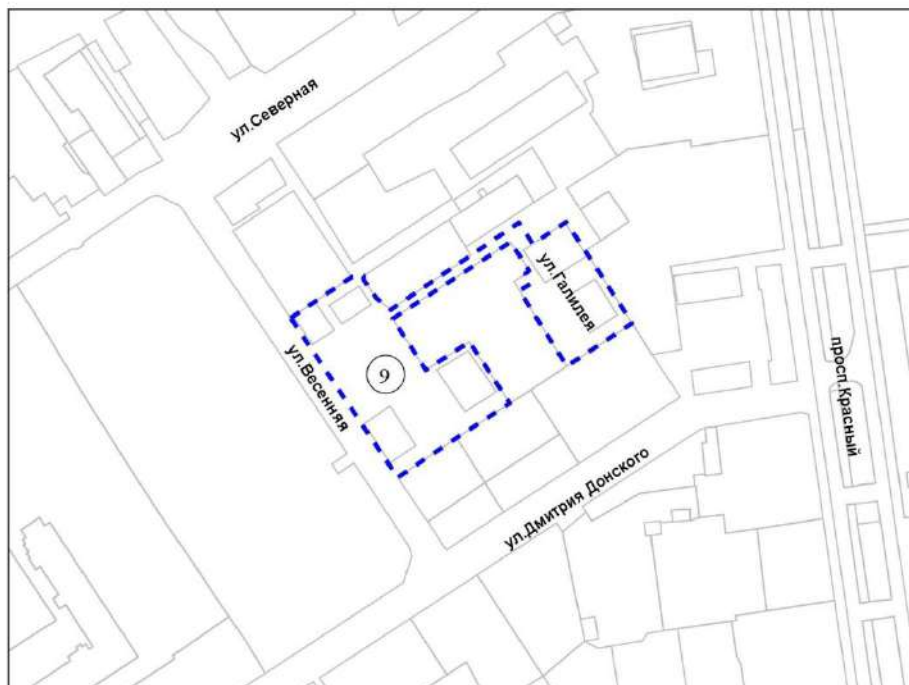


Масштаб 1:5 000

Приложение 118  
к решению Совета депутатов  
города Новосибирска  
от \_\_\_\_\_ № \_\_\_\_\_

Фрагмент карты границ территорий, предусматривающих осуществление деятельности по комплексному и устойчивому развитию территории

- ⑨ территория, ограниченная улицами Северной, Весенней, Дмитрия Донского и Красным проспектом

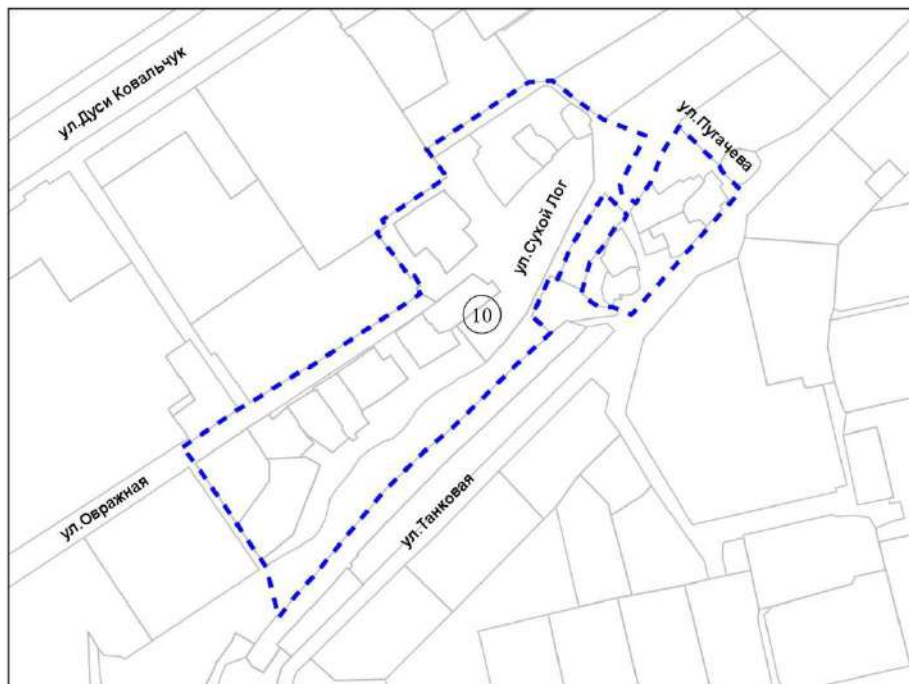


Масштаб 1:5 000

Приложение 119  
к решению Совета депутатов  
города Новосибирска  
от \_\_\_\_\_ № \_\_\_\_\_

Фрагмент карты границ территорий, предусматривающих осуществление деятельности по комплексному и устойчивому развитию территории

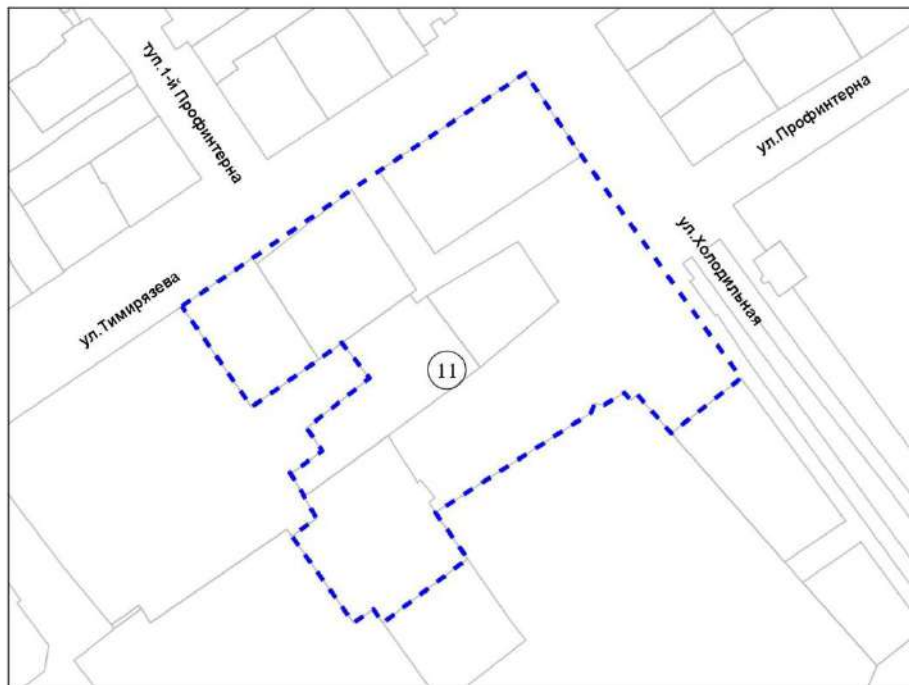
- ⑩ территория, ограниченная улицами Дуси Ковальчук, Танковой и Сухим Логом



Масштаб 1:5 000

Фрагмент карты границ территорий, предусматривающих осуществление деятельности по комплексному и устойчивому развитию территории

- ⑪ территория, ограниченная улицами Холодильной и Тимирязева



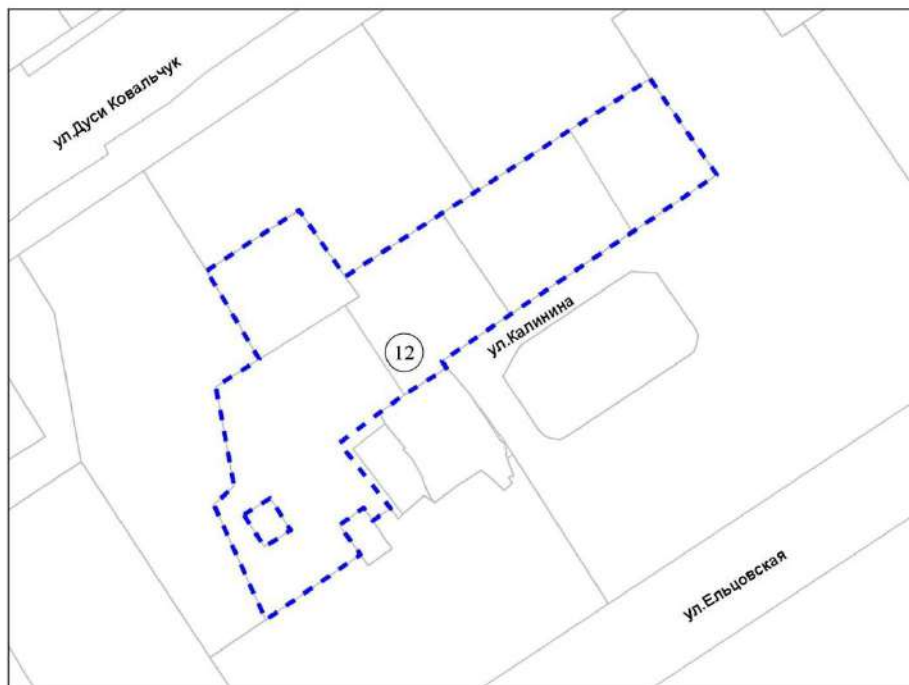
Масштаб 1:2 000

---

Приложение 121  
к решению Совета депутатов  
города Новосибирска  
от \_\_\_\_\_ № \_\_\_\_\_

Фрагмент карты границ территорий, предусматривающих осуществление  
деятельности по комплексному и устойчивому развитию территории

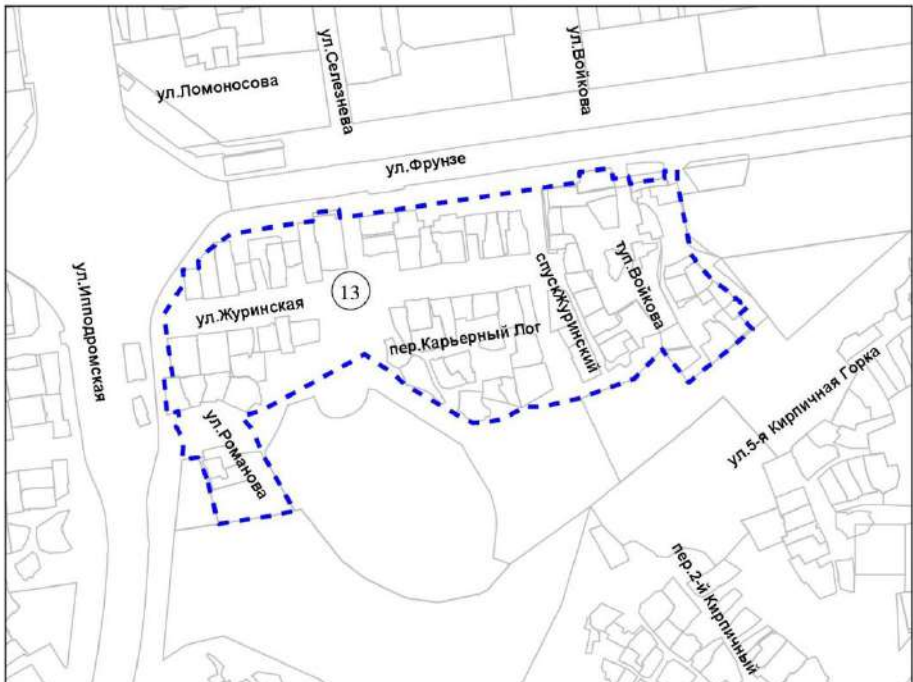
⑫ территория, ограниченная улицами Дуси Ковальчук и Калинина



Масштаб 1:2 000

Фрагмент карты границ территорий, предусматривающих осуществление деятельности по комплексному и устойчивому развитию территории

- 13 территория, ограниченная улицами Фрунзе, Ипподромской, тупиком Войкова

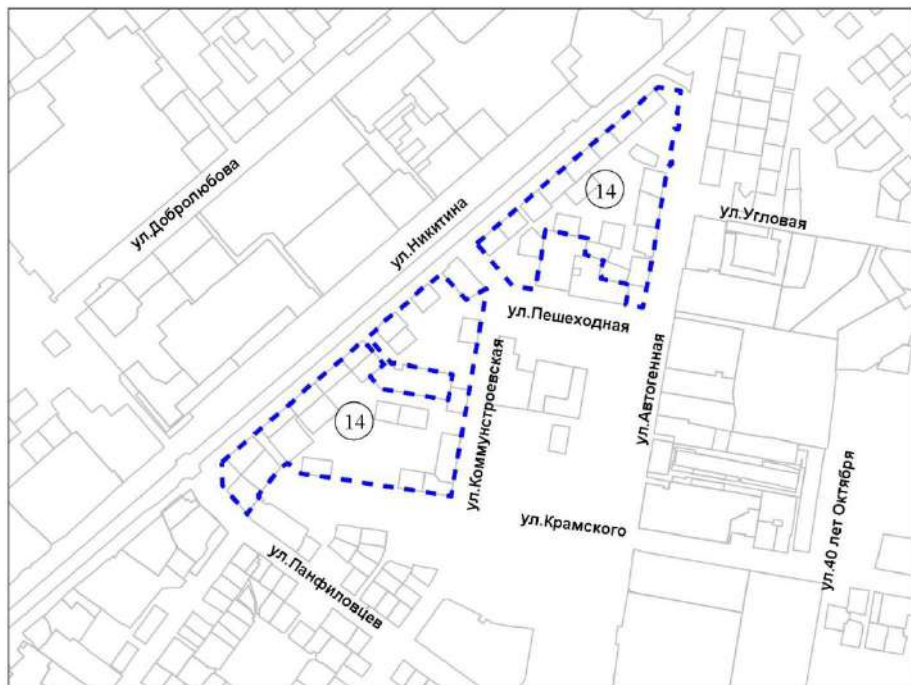


Масштаб 1:7 000

Приложение 123  
к решению Совета депутатов  
города Новосибирска  
от \_\_\_\_\_ № \_\_\_\_\_

Фрагмент карты границ территорий, предусматривающих осуществление деятельности по комплексному и устойчивому развитию территории

14 территория, ограниченная улицами Никитина, Автогенной, Панфиловцев



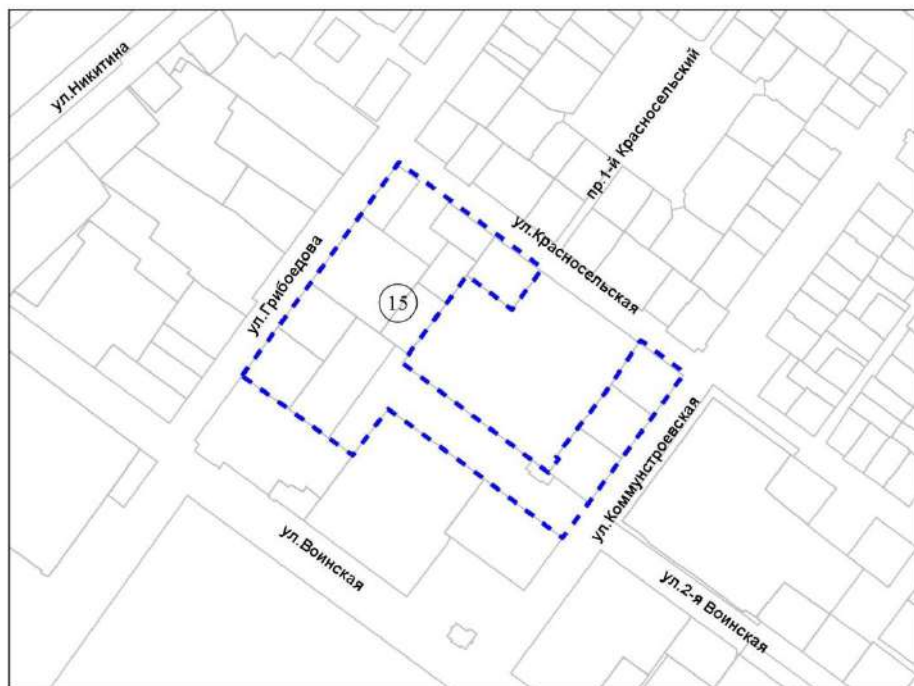
Масштаб 1:10 000



Приложение 124  
к решению Совета депутатов  
города Новосибирска  
от \_\_\_\_\_ № \_\_\_\_\_

Фрагмент карты границ территорий, предусматривающих осуществление деятельности по комплексному и устойчивому развитию территории

- 15 территория, ограниченная улицами Воинской, Грибоедова, Красносельской, Коммунарской

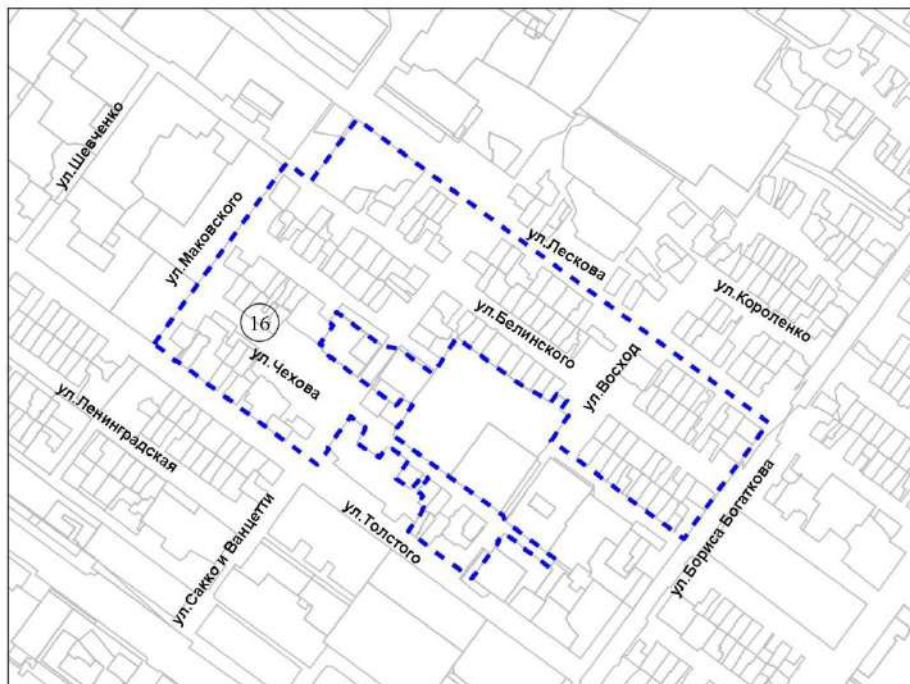


Масштаб 1:5 000

Приложение 125  
к решению Совета депутатов  
города Новосибирска  
от \_\_\_\_\_ № \_\_\_\_\_

Фрагмент карты границ территорий, предусматривающих осуществление  
деятельности по комплексному и устойчивому развитию территории

- 16 территория, ограниченная улицами Лескова, Бориса Богаткова,  
Толстого, Маковского

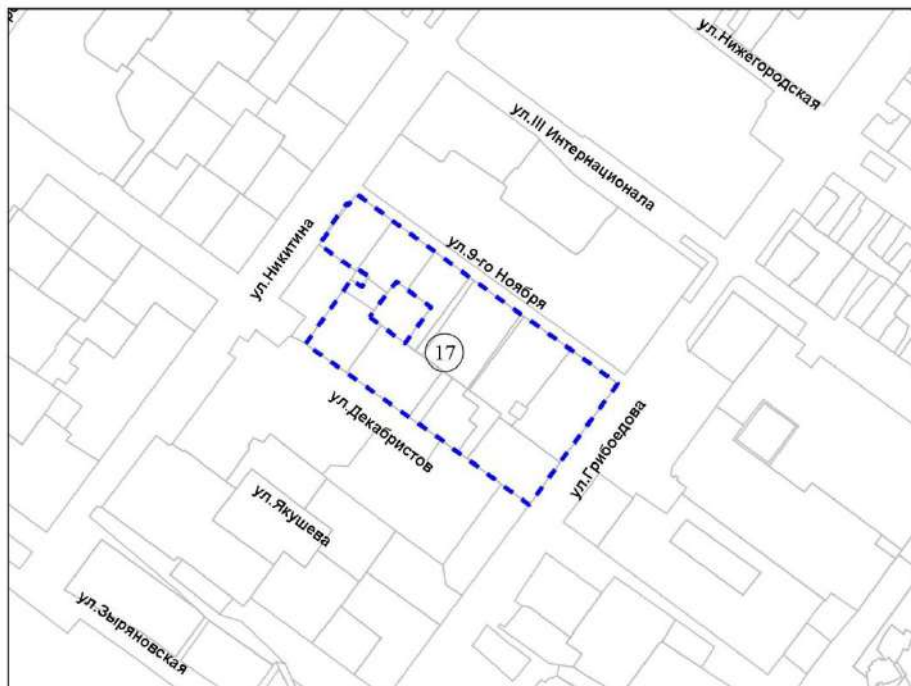


Масштаб 1:10 000

Приложение 126  
к решению Совета депутатов  
города Новосибирска  
от \_\_\_\_\_ № \_\_\_\_\_

Фрагмент карты границ территорий, предусматривающих осуществление деятельности по комплексному и устойчивому развитию территории

- ①7 территория, ограниченная улицами Никитина, 9-го Ноября, Грибоедова и Декабристов

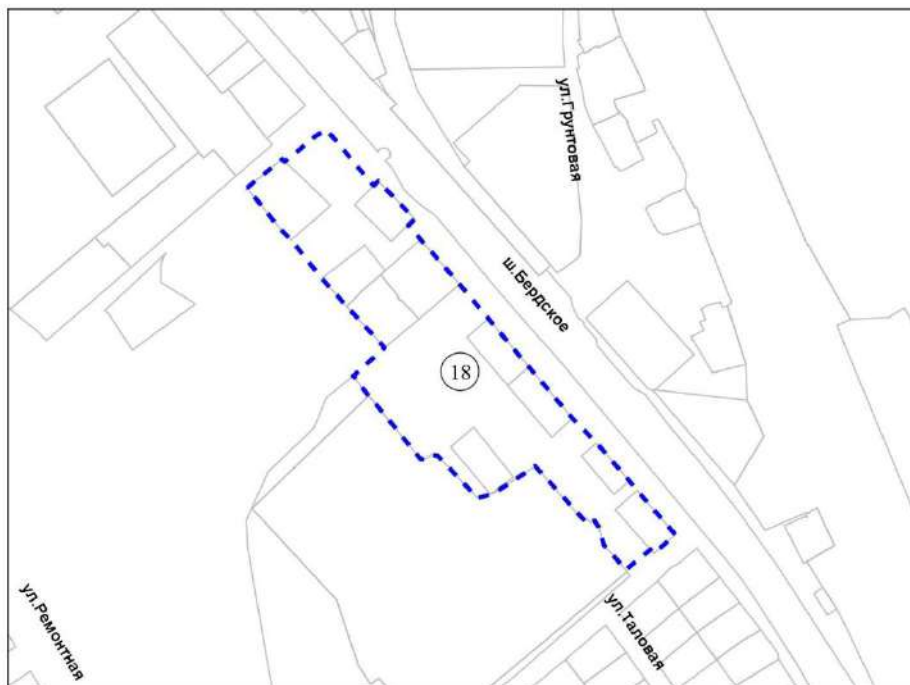


Масштаб 1:5 000

Приложение 127  
к решению Совета депутатов  
города Новосибирска  
от \_\_\_\_\_ № \_\_\_\_\_

Фрагмент карты границ территорий, предусматривающих осуществление  
деятельности по комплексному и устойчивому развитию территории

18 территория по Бердскому шоссе

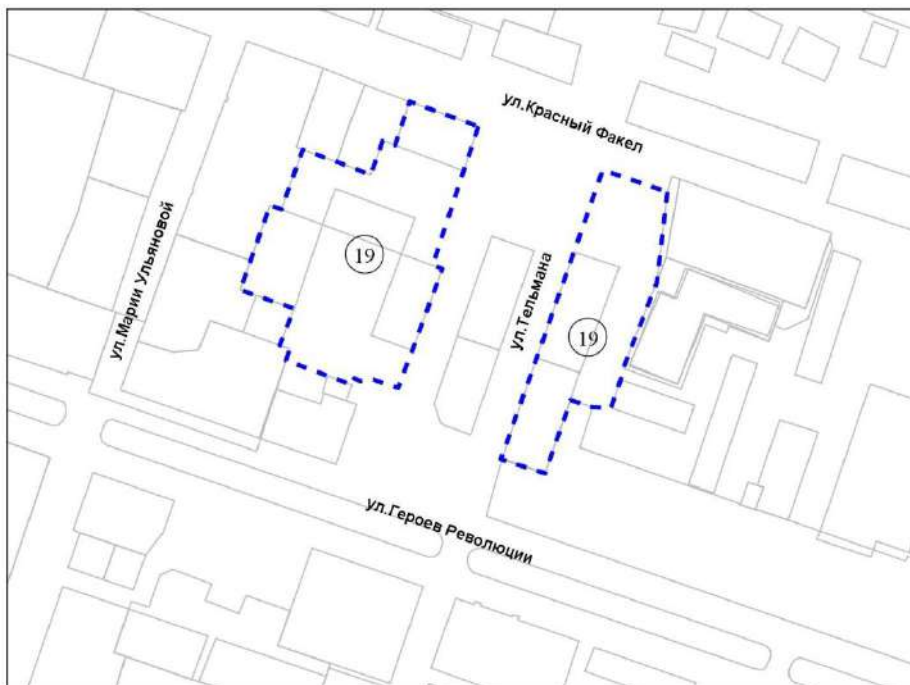


Масштаб 1:5 000

---

Фрагмент карты границ территорий, предусматривающих осуществление деятельности по комплексному и устойчивому развитию территории

- 19 территория, ограниченная улицами Марии Ульяновой, Красный факел и Героев Революции



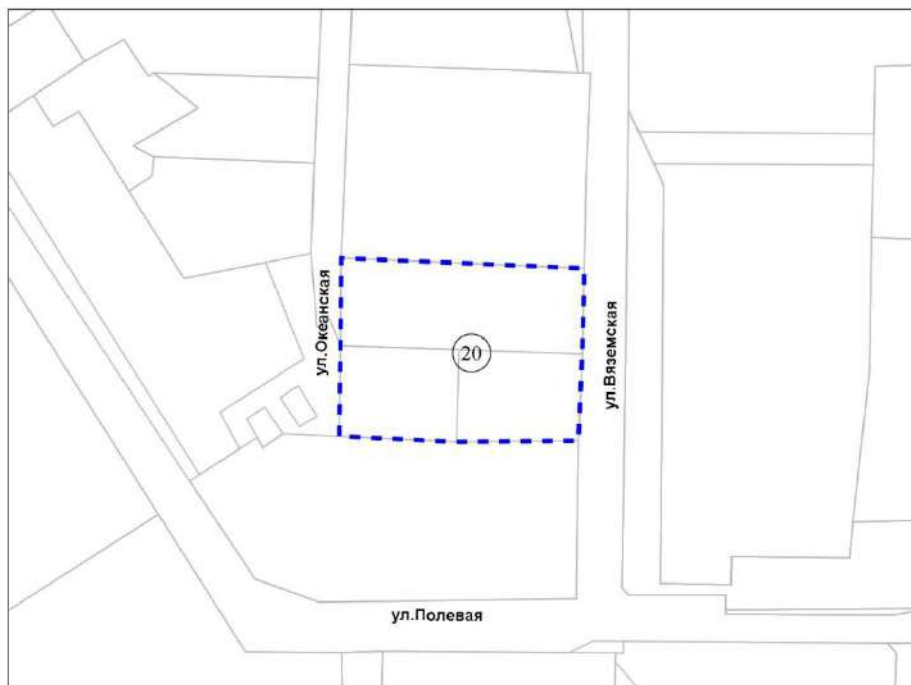
Масштаб 1:4 000

---

Приложение 129  
к решению Совета депутатов  
города Новосибирска  
от \_\_\_\_\_ № \_\_\_\_\_

Фрагмент карты границ территорий, предусматривающих осуществление деятельности по комплексному и устойчивому развитию территории

20 территория, ограниченная улицами Океанской и Вяземской



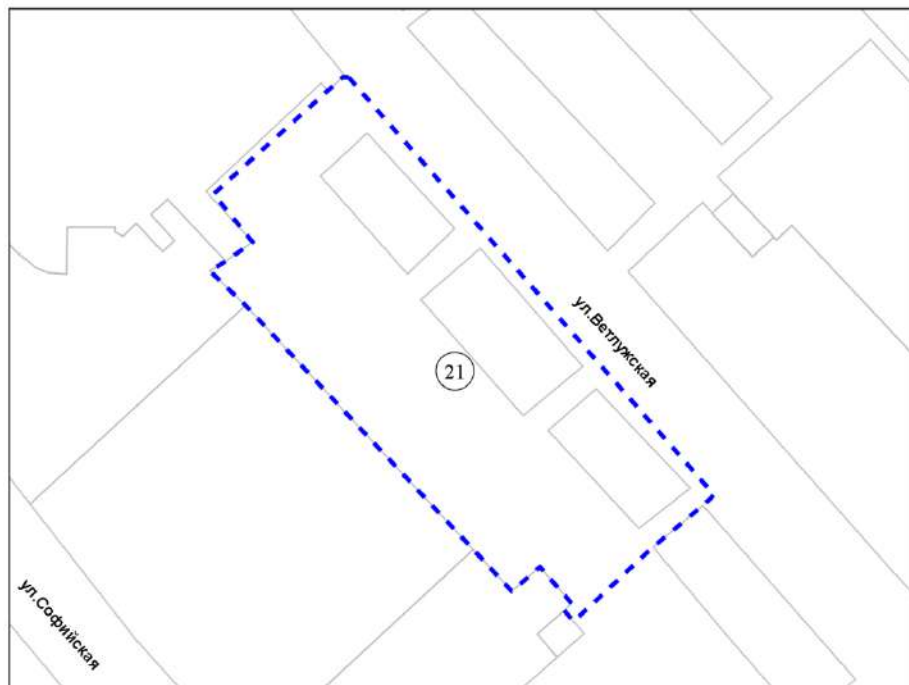
Масштаб 1:3 000

---

Приложение 130  
к решению Совета депутатов  
города Новосибирска  
от \_\_\_\_\_ № \_\_\_\_\_

Фрагмент карты границ территорий, предусматривающих осуществление  
деятельности по комплексному и устойчивому развитию территории

21 территория по улице Ветлужская

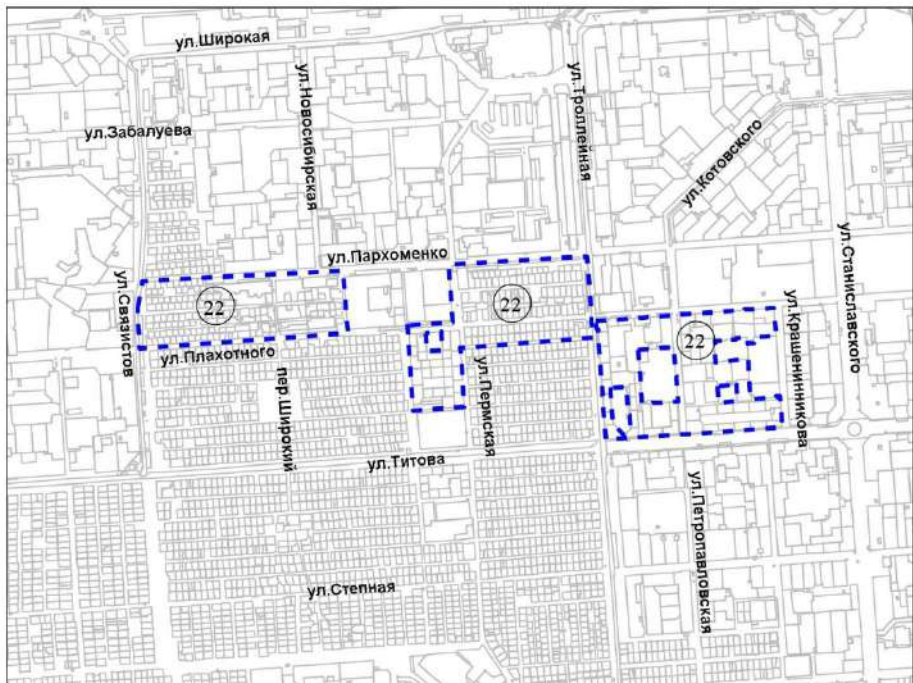


Масштаб 1:2 000

---

Фрагмент карты границ территорий, предусматривающих осуществление деятельности по комплексному и устойчивому развитию территории

- 22 территория, ограниченная улицами Связистов, Пархоменко, Крашенинникова, Титова и Плахотного



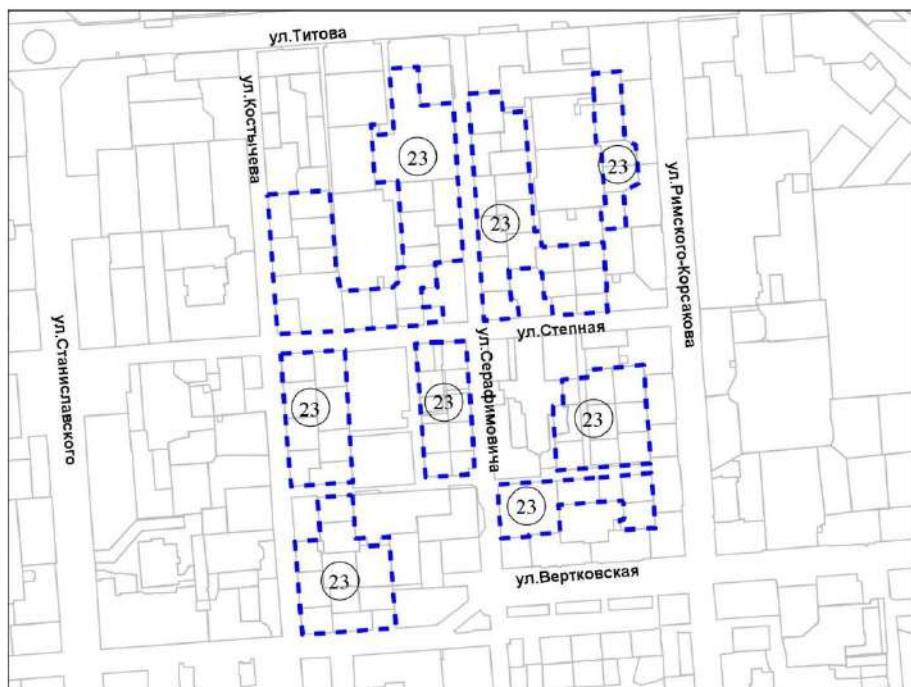
Масштаб 1:25 000



Приложение 132  
к решению Совета депутатов  
города Новосибирска  
от \_\_\_\_\_ № \_\_\_\_\_

Фрагмент карты границ территорий, предусматривающих осуществление деятельности по комплексному и устойчивому развитию территории

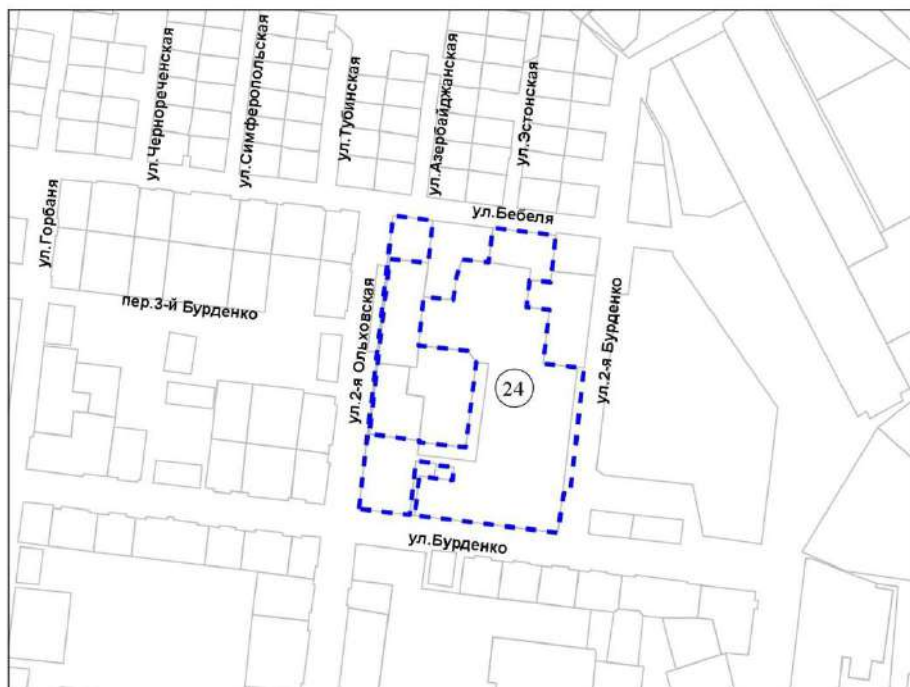
- 23 территория, ограниченная улицами Титова, Костычева, Вертковской и Римского-Корсакова



Масштаб 1:10 000

Фрагмент карты границ территорий, предусматривающих осуществление деятельности по комплексному и устойчивому развитию территории

- 24 территория, ограниченная улицами Бебеля, 2-й Бурденко, Бурденко и 2-й Ольховской

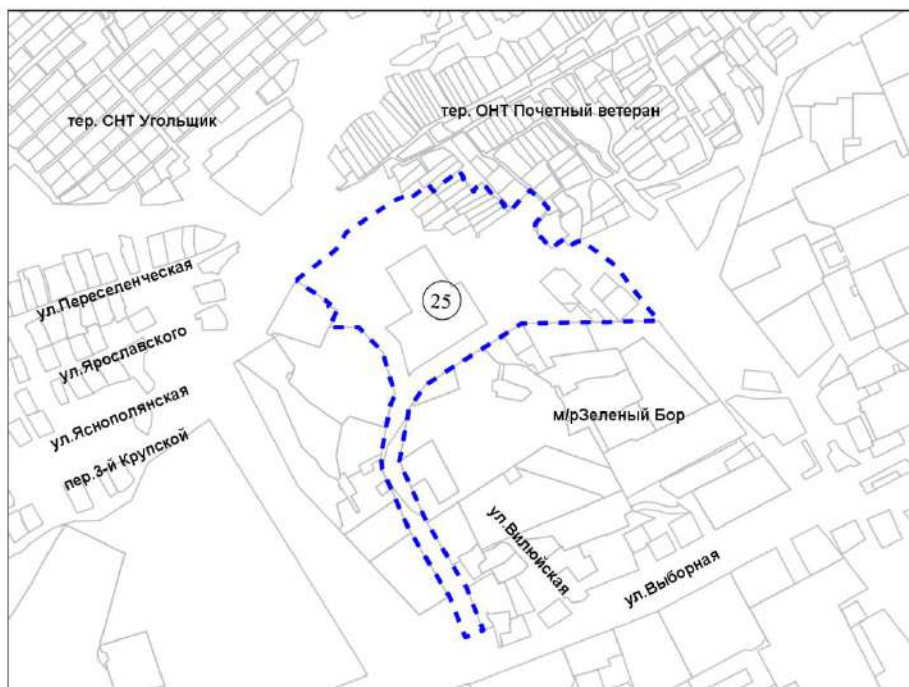


Масштаб 1:5 000

Приложение 134  
к решению Совета депутатов  
города Новосибирска  
от \_\_\_\_\_ № \_\_\_\_\_

Фрагмент карты границ территорий, предусматривающих осуществление  
деятельности по комплексному и устойчивому развитию территории

25 территория по улице Выборная

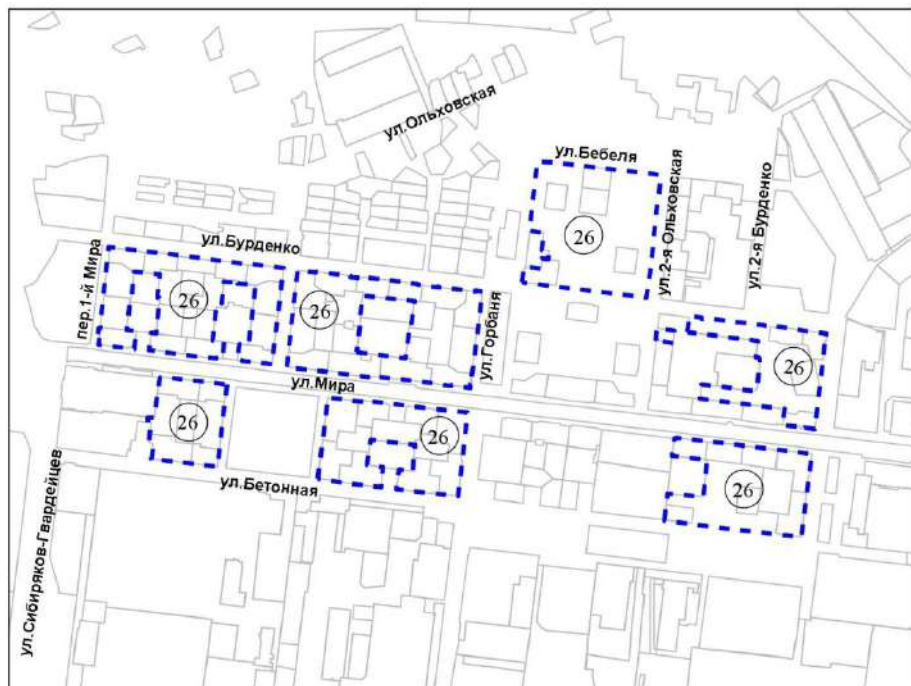


Масштаб 1:10 000

---

Фрагмент карты границ территорий, предусматривающих осуществление  
деятельности по комплексному и устойчивому развитию территории

26 территория по улице Мира

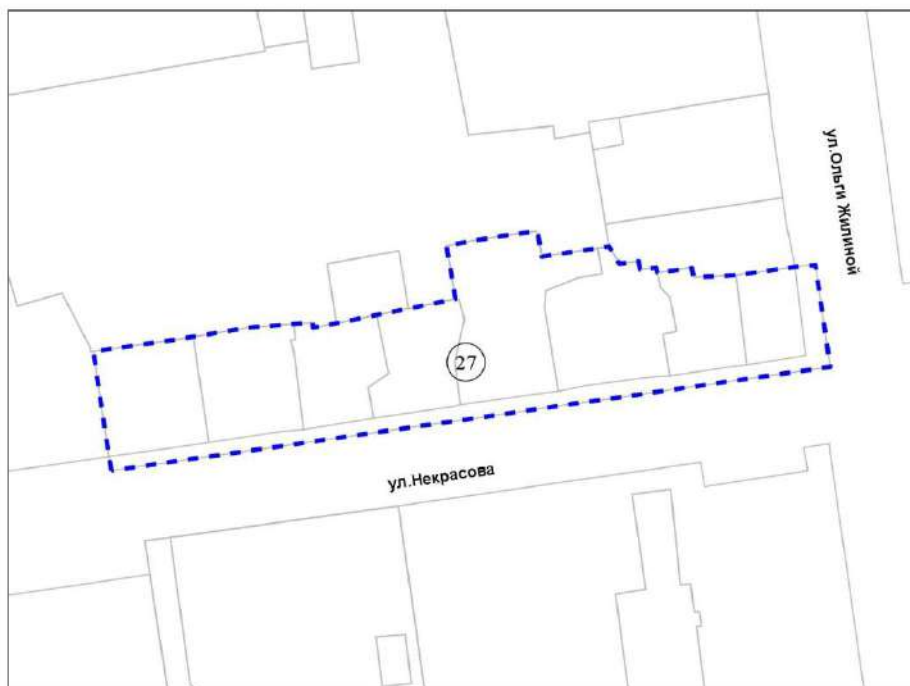


Масштаб 1:12 000

Приложение 136  
к решению Совета депутатов  
города Новосибирска  
от \_\_\_\_\_ № \_\_\_\_\_

Фрагмент карты границ территорий, предусматривающих осуществление  
деятельности по комплексному и устойчивому развитию территории

27 территория, ограниченная улицами Некрасова и Ольги Жилиной



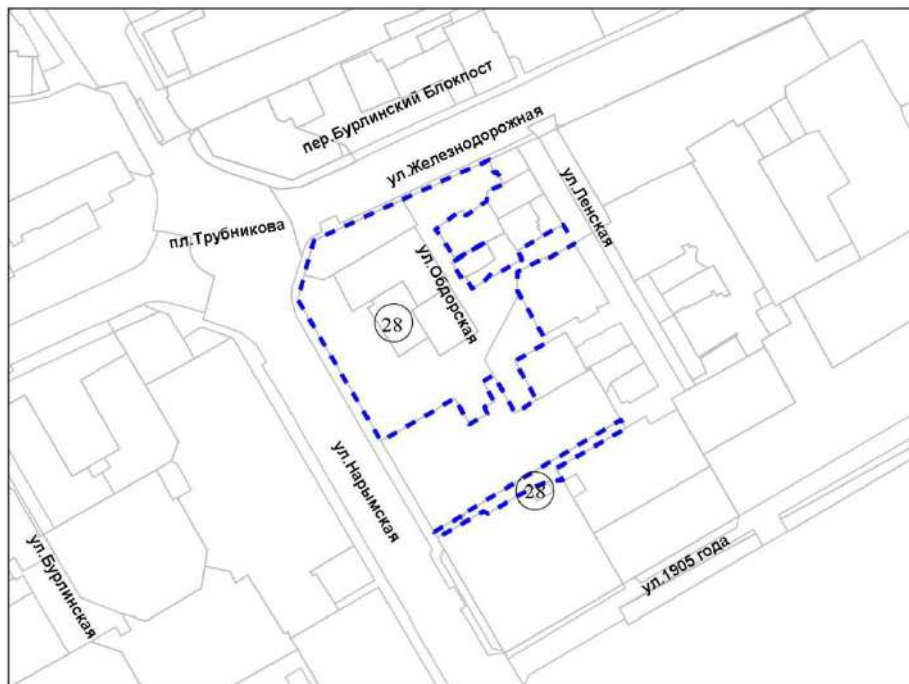
Масштаб 1:2 000

---

Приложение 137  
к решению Совета депутатов  
города Новосибирска  
от \_\_\_\_\_ № \_\_\_\_\_

Фрагмент карты границ территорий, предусматривающих осуществление  
деятельности по комплексному и устойчивому развитию территории

28 территория по улице Обдорская

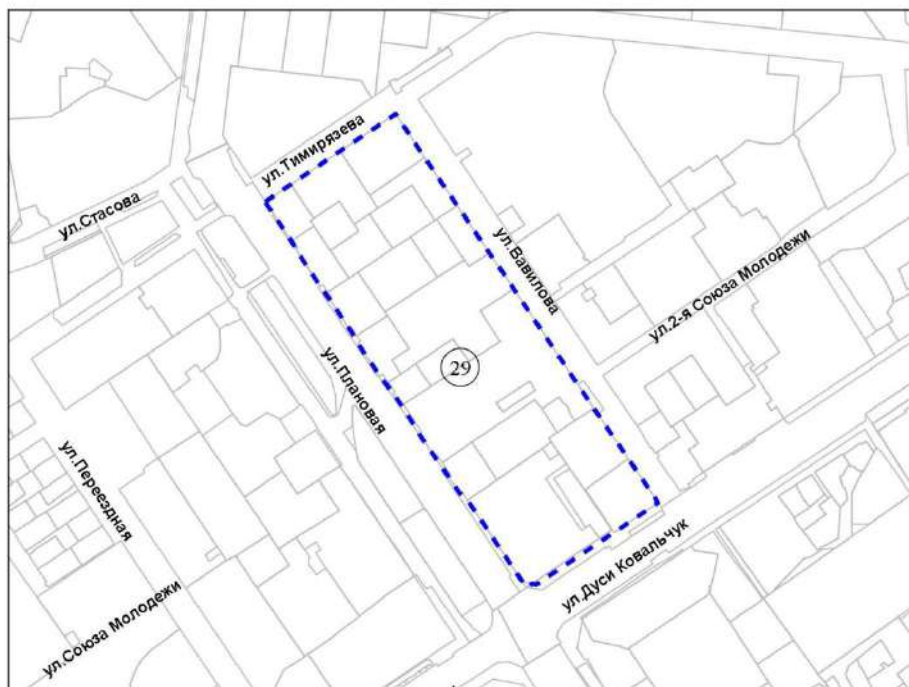


Масштаб 1:5 000

Приложение 138  
к решению Совета депутатов  
города Новосибирска  
от \_\_\_\_\_ № \_\_\_\_\_

Фрагмент карты границ территорий, предусматривающих осуществление  
деятельности по комплексному и устойчивому развитию территории

- 29 территория, ограниченная улицами Плановой, Тимирязева, Вавилова,  
Дуси Ковальчук

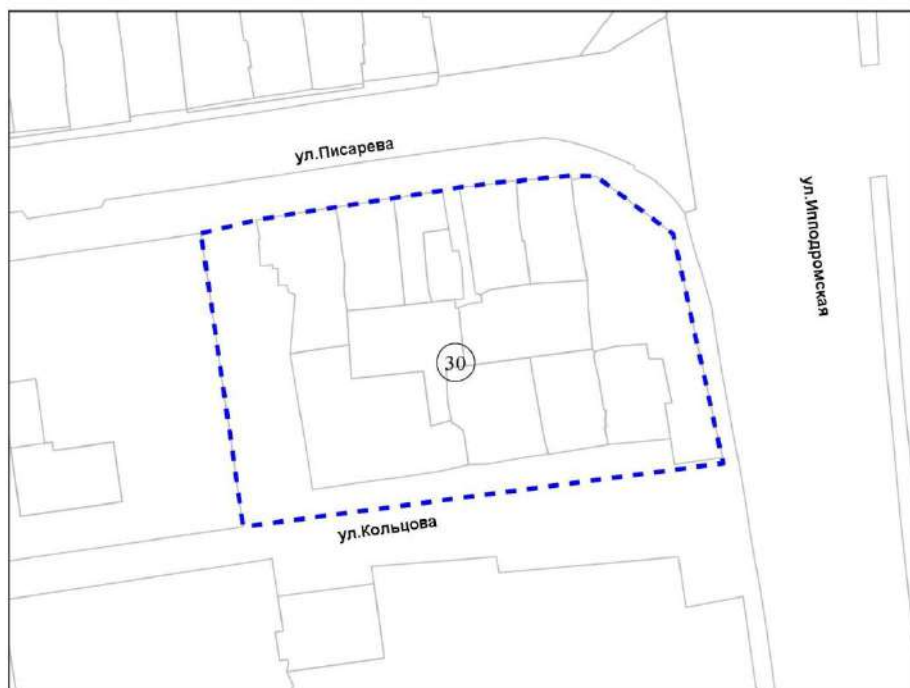


Масштаб 1:7 000

Приложение 139  
к решению Совета депутатов  
города Новосибирска  
от \_\_\_\_\_ № \_\_\_\_\_

Фрагмент карты границ территорий, предусматривающих осуществление  
деятельности по комплексному и устойчивому развитию территории

30 территория, ограниченная улицами Писарева, Ипподромской, Кольцова



Масштаб 1:2 000

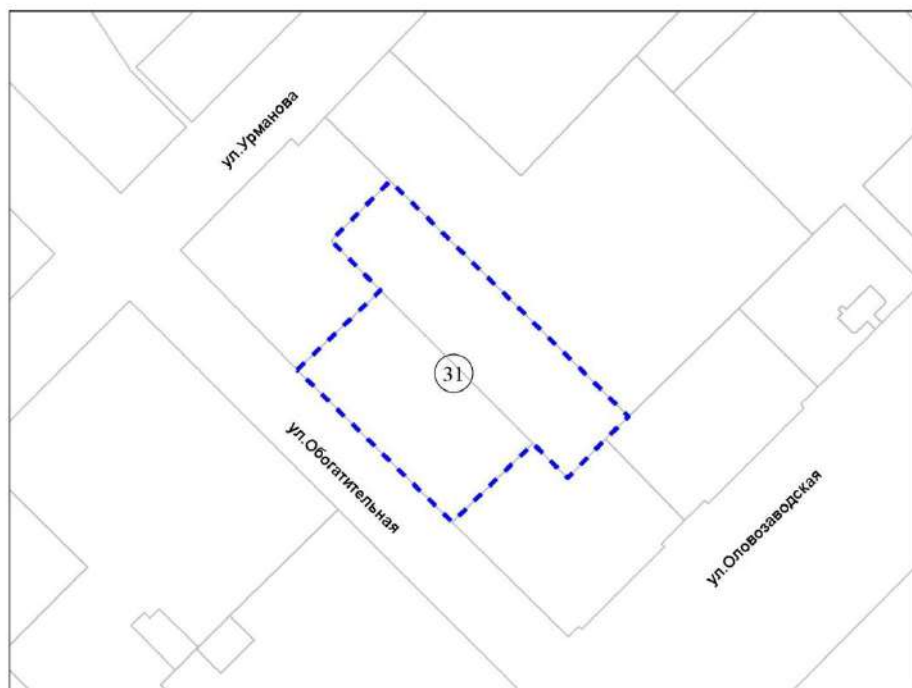
---



Приложение 140  
к решению Совета депутатов  
города Новосибирска  
от \_\_\_\_\_ № \_\_\_\_\_

Фрагмент карты границ территорий, предусматривающих осуществление  
деятельности по комплексному и устойчивому развитию территории

31 территория по улице Обогатительная



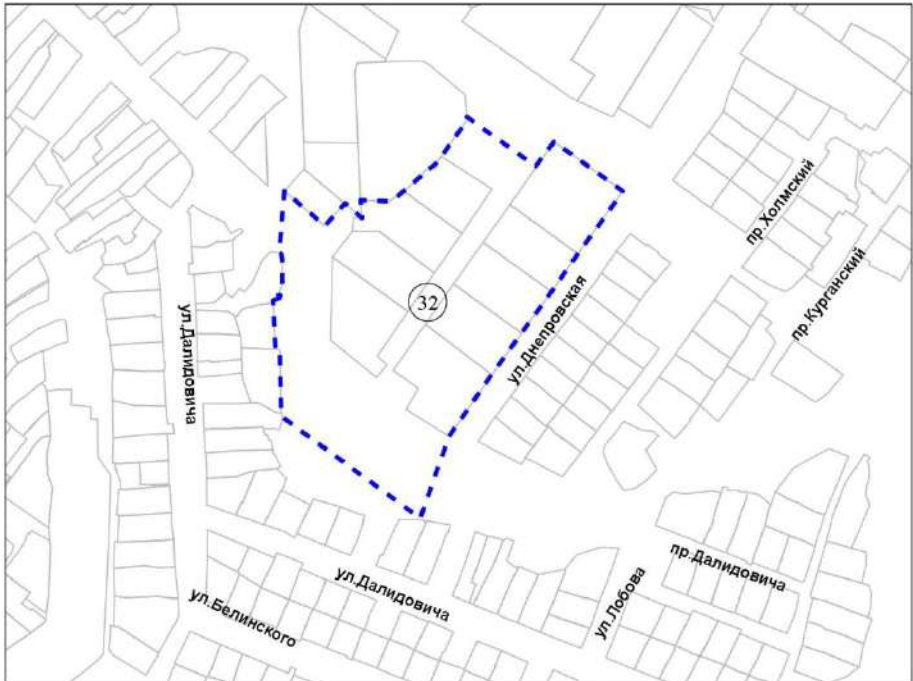
Масштаб 1:2 000

---

Приложение 141  
к решению Совета депутатов  
города Новосибирска  
от \_\_\_\_\_ № \_\_\_\_\_

Фрагмент карты границ территорий, предусматривающих осуществление  
деятельности по комплексному и устойчивому развитию территории

32 территория по улице Днепроvская



Масштаб 1:5 000

Фрагмент карты границ территорий, предусматривающих осуществление  
деятельности по комплексному и устойчивому развитию территории

33 территория по улице Хилокская



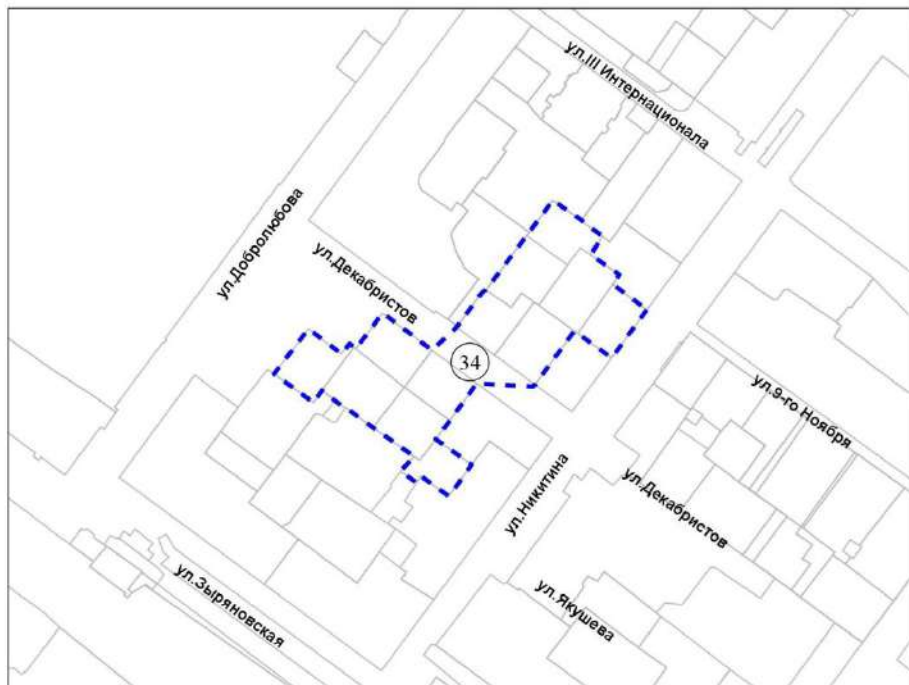
Масштаб 1:5 000

---

Приложение 143  
к решению Совета депутатов  
города Новосибирска  
от \_\_\_\_\_ № \_\_\_\_\_

Фрагмент карты границ территорий, предусматривающих осуществление деятельности по комплексному и устойчивому развитию территории

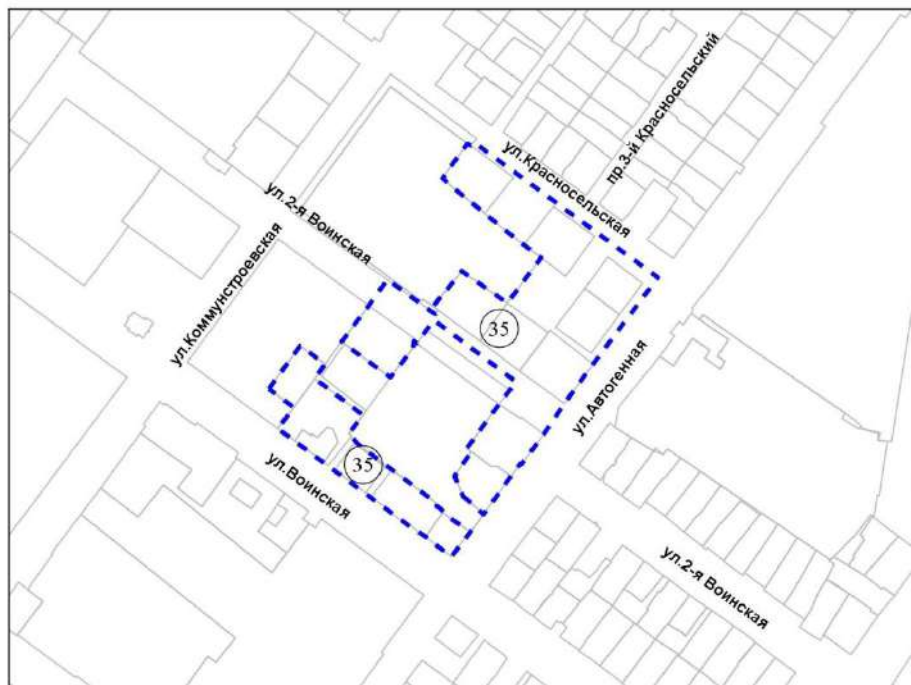
- 34 территория, ограниченная улицами Никитина, Добролюбова, Декабристов



Масштаб 1:5 000

Фрагмент карты границ территорий, предусматривающих осуществление деятельности по комплексному и устойчивому развитию территории

- 35 территория ограниченная улицами Красносельской, Автогенной, Воинской и Коммунистической



Масштаб 1:5 000

Приложение 145  
к решению Совета депутатов  
города Новосибирска  
от \_\_\_\_\_ № \_\_\_\_\_

Фрагмент карты границ территорий, предусматривающих осуществление  
деятельности по комплексному и устойчивому развитию территории

- 36 территория, ограниченная улицами Лобова, Чехова, Воскова и  
Ленинградской



Масштаб 1:5 000

Приложение 146  
к решению Совета депутатов  
города Новосибирска  
от \_\_\_\_\_ № \_\_\_\_\_

Фрагмент карты границ территорий, предусматривающих осуществление деятельности по комплексному и устойчивому развитию территории

- 37 территория, ограниченная улицами Кошурникова, Добролюбова, Стофато



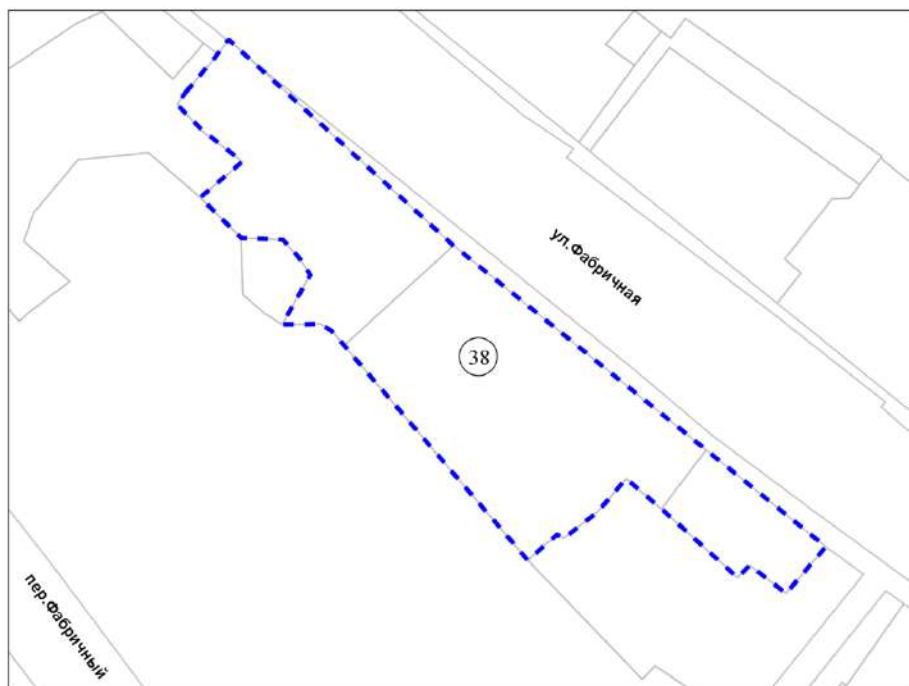
Масштаб 1:5 000

---

Приложение 147  
к решению Совета депутатов  
города Новосибирска  
от \_\_\_\_\_ № \_\_\_\_\_

Фрагмент карты границ территорий, предусматривающих осуществление  
деятельности по комплексному и устойчивому развитию территории

38 территория по улице Фабричная



Масштаб 1:2 000

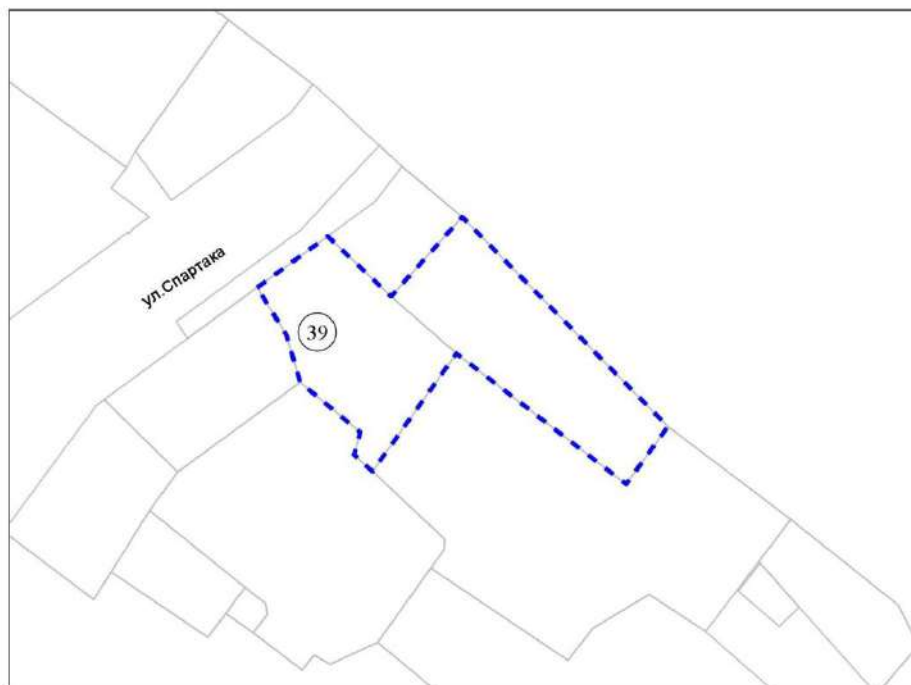
---



Приложение 148  
к решению Совета депутатов  
города Новосибирска  
от \_\_\_\_\_ № \_\_\_\_\_

Фрагмент карты границ территорий, предусматривающих осуществление  
деятельности по комплексному и устойчивому развитию территории

39 территория по улице Спартака



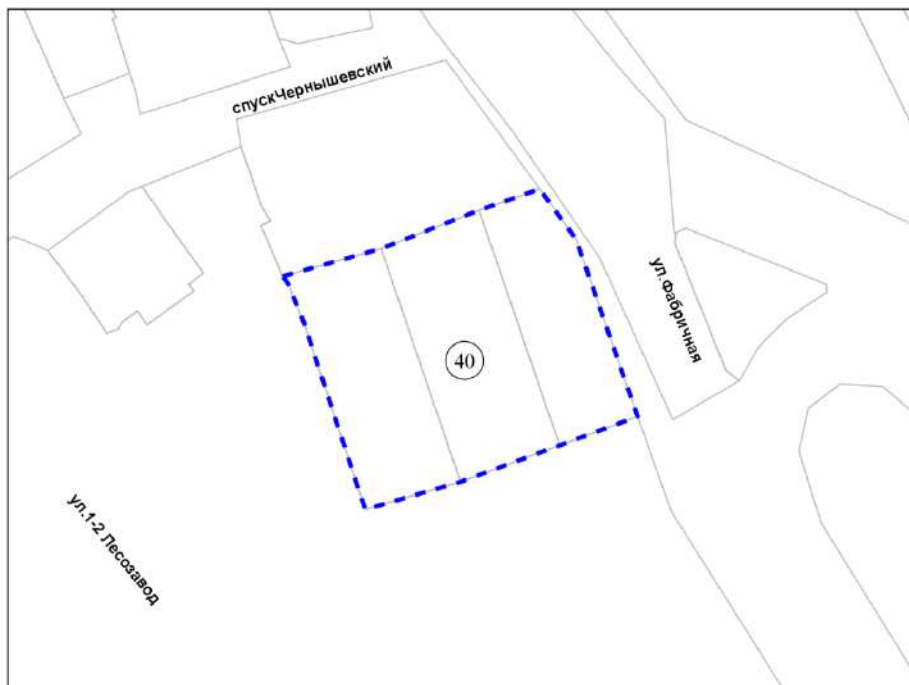
Масштаб 1:2 000

---

Приложение 149  
к решению Совета депутатов  
города Новосибирска  
от \_\_\_\_\_ № \_\_\_\_\_

Фрагмент карты границ территорий, предусматривающих осуществление  
деятельности по комплексному и устойчивому развитию территории

④0 территория по улице Фабричная



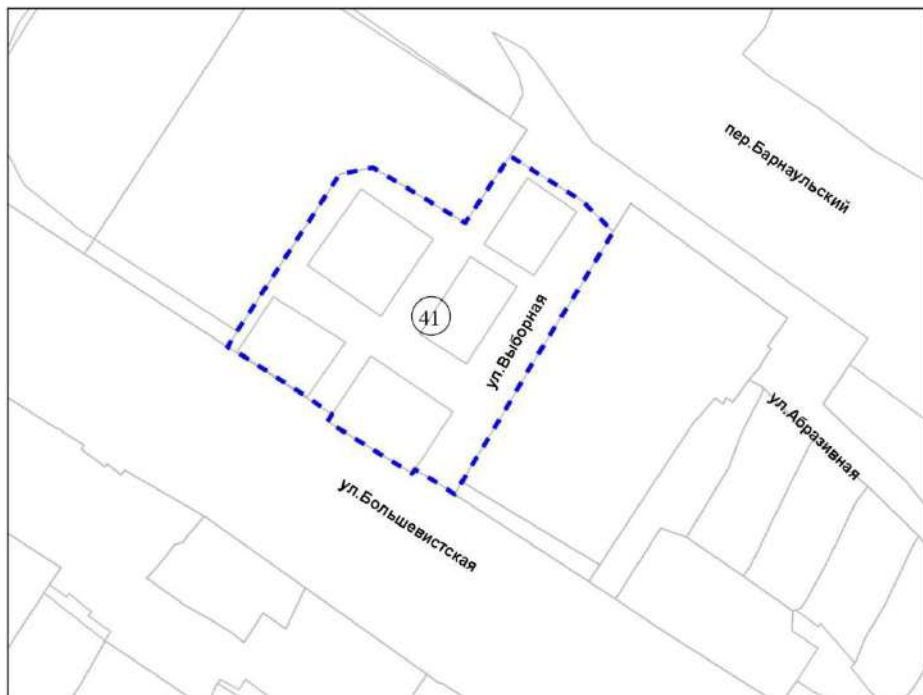
Масштаб 1:2 000

---

Приложение 150  
к решению Совета депутатов  
города Новосибирска  
от \_\_\_\_\_ № \_\_\_\_\_

Фрагмент карты границ территорий, предусматривающих осуществление деятельности по комплексному и устойчивому развитию территории

- ④1 территория, ограниченная улицами Выборной и Большевистской



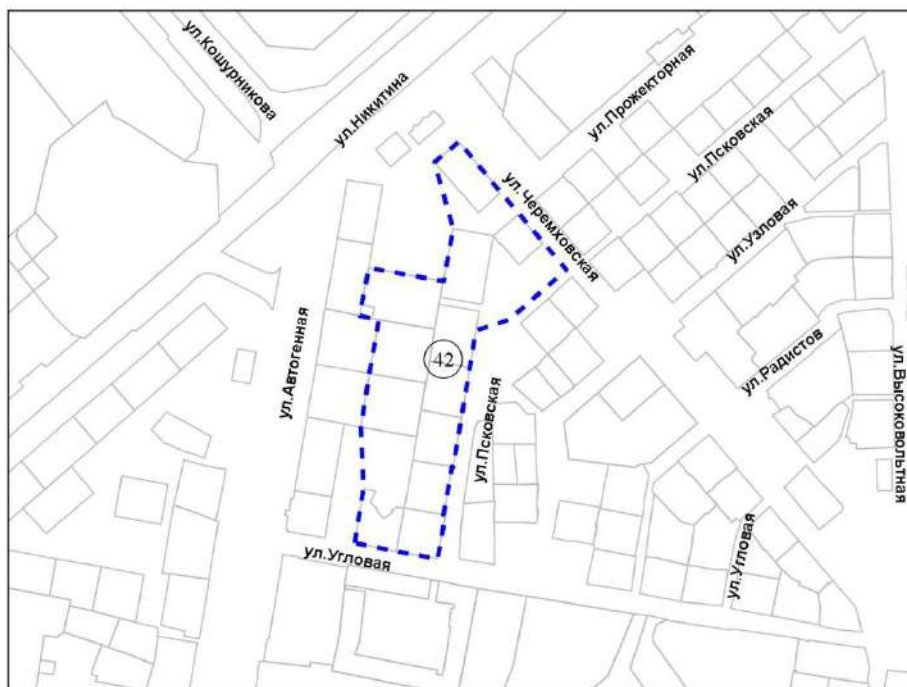
Масштаб 1:2 000

---

Приложение 151  
к решению Совета депутатов  
города Новосибирска  
от \_\_\_\_\_ № \_\_\_\_\_

Фрагмент карты границ территорий, предусматривающих осуществление  
деятельности по комплексному и устойчивому развитию территории

- ④2 территория, ограниченная улицами Черемховской, Псковской,  
Угловой и Автогенной

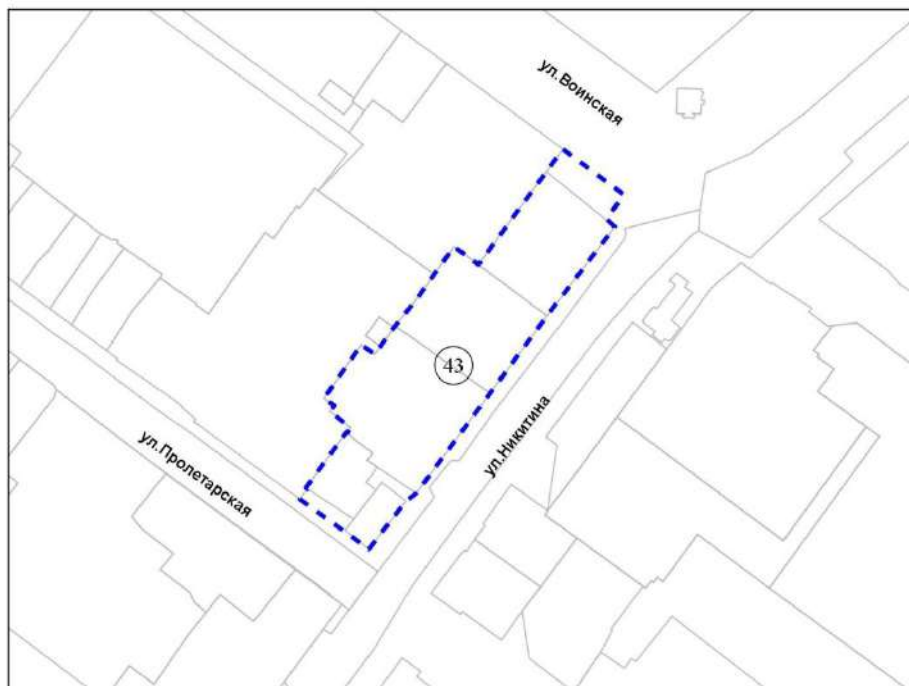


Масштаб 1:5 000

Приложение 152  
к решению Совета депутатов  
города Новосибирска  
от \_\_\_\_\_ № \_\_\_\_\_

Фрагмент карты границ территорий, предусматривающих осуществление  
деятельности по комплексному и устойчивому развитию территории

- ④3 территория, ограниченная улицами Воинской, Никитина и Пролетарской

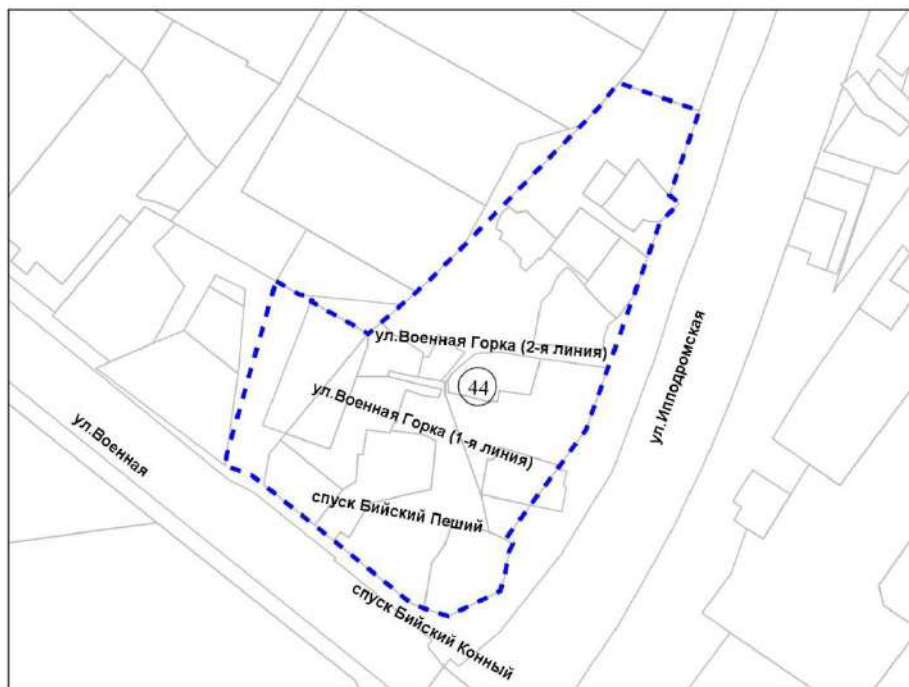


Масштаб 1:3 000

---

Фрагмент карты границ территорий, предусматривающих осуществление деятельности по комплексному и устойчивому развитию территории

- ④ территория, ограниченная улицами Ипподромской и Военной

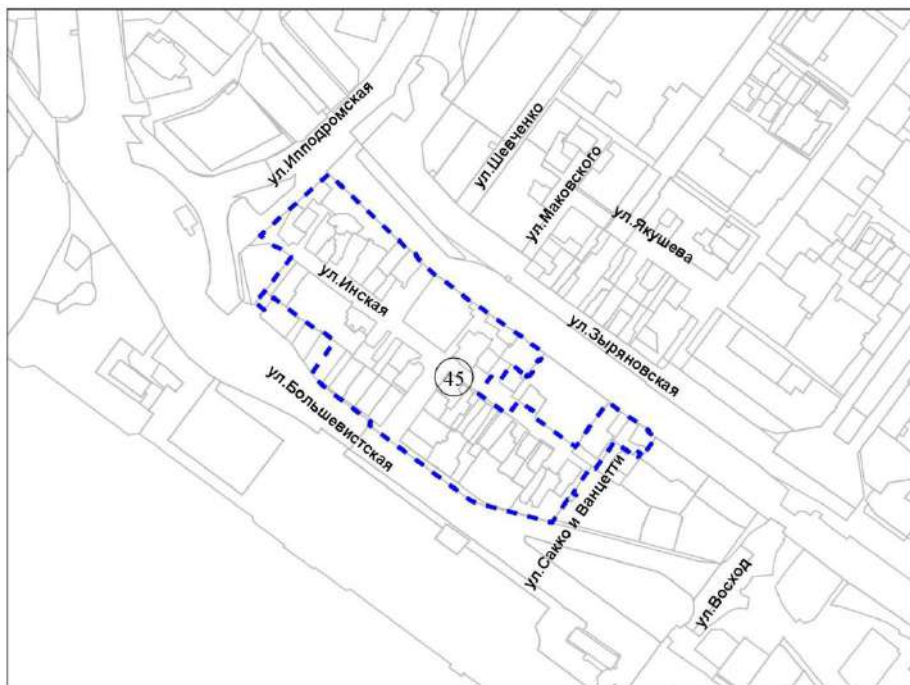


Масштаб 1:3 000

Приложение 154  
к решению Совета депутатов  
города Новосибирска  
от \_\_\_\_\_ № \_\_\_\_\_

Фрагмент карты границ территорий, предусматривающих осуществление деятельности по комплексному и устойчивому развитию территории

- 45 территория, ограниченная улицами Ипподромской, Зыряновской, Сакко и Ванцетти и Большевицской

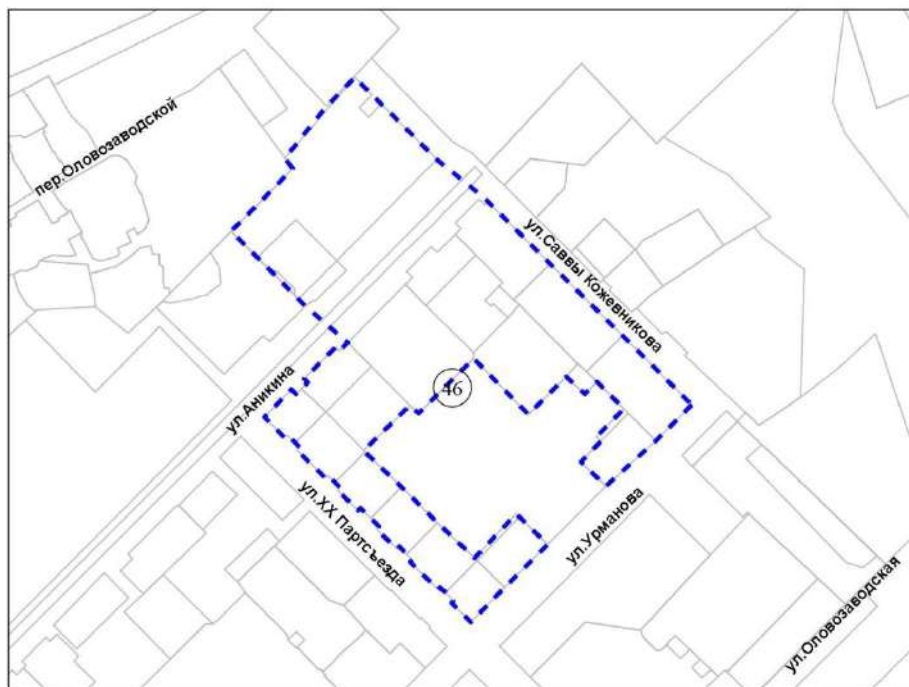


Масштаб 1:10 000

Приложение 155  
к решению Совета депутатов  
города Новосибирска  
от \_\_\_\_\_ № \_\_\_\_\_

Фрагмент карты границ территорий, предусматривающих осуществление  
деятельности по комплексному и устойчивому развитию территории

- ④6 территория, ограниченная улицами Аникина, Саввы Кожевникова,  
Урманова, XX Партсъезда



Масштаб 1:5 000



Приложение 156  
к решению Совета депутатов  
города Новосибирска  
от \_\_\_\_\_ № \_\_\_\_\_

Фрагмент карты границ территорий, предусматривающих осуществление  
деятельности по комплексному и устойчивому развитию территории

- ④7 территория, ограниченная улицами Якушева, Сакко и Ванцетти,  
Зыряновской и Маяковского

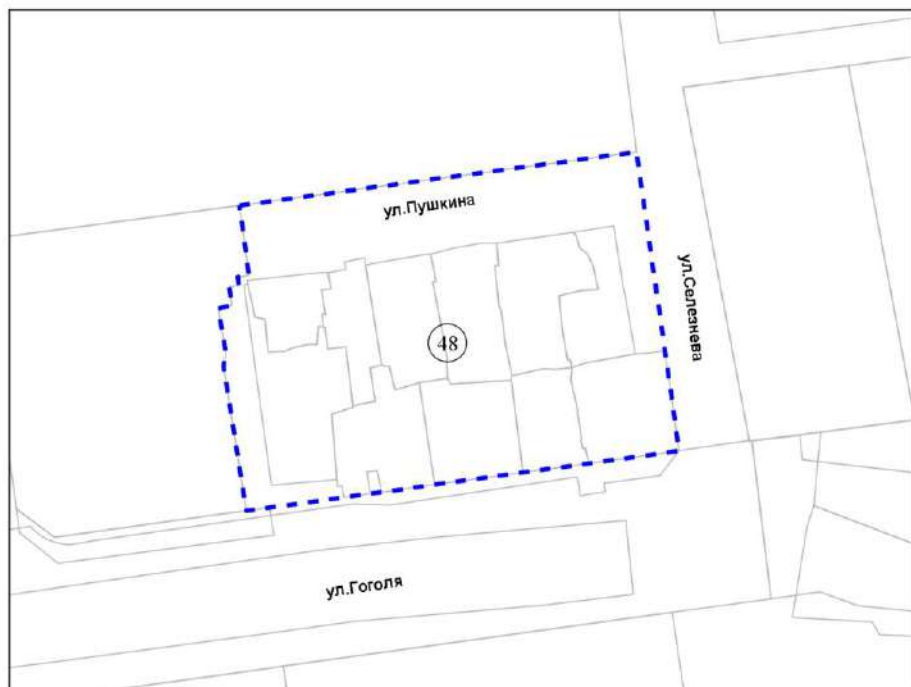


Масштаб 1:3 000

Приложение 157  
к решению Совета депутатов  
города Новосибирска  
от \_\_\_\_\_ № \_\_\_\_\_

Фрагмент карты границ территорий, предусматривающих осуществление  
деятельности по комплексному и устойчивому развитию территории

④8 территория, ограниченная улицами Пушкина, Селезнева и Гоголя

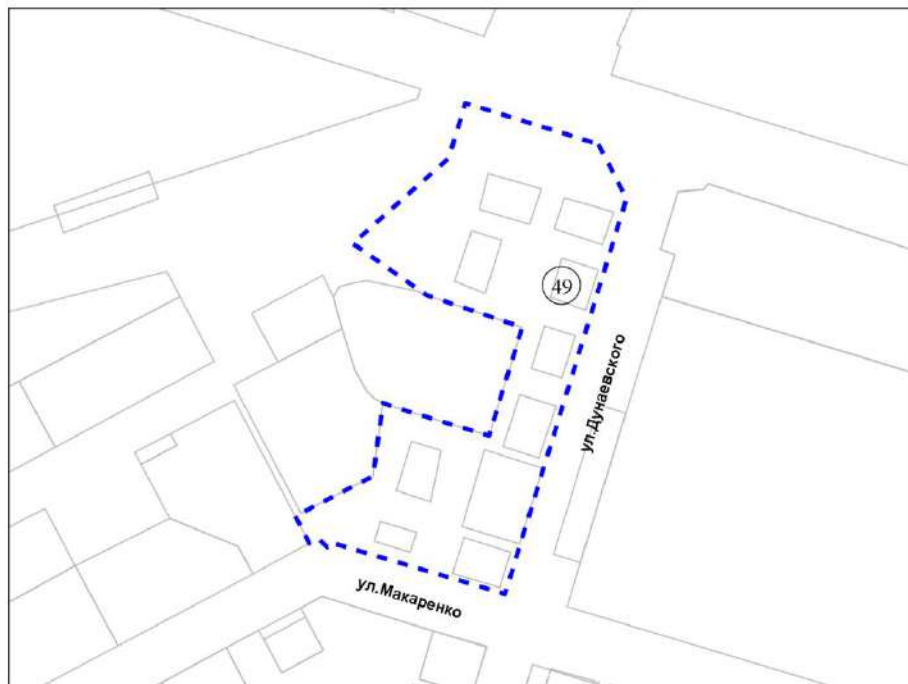


Масштаб 1:2 000

Приложение 158  
к решению Совета депутатов  
города Новосибирска  
от \_\_\_\_\_ № \_\_\_\_\_

Фрагмент карты границ территорий, предусматривающих осуществление  
деятельности по комплексному и устойчивому развитию территории

④9 территория, ограниченная улицами Дунаевского, Макаренко

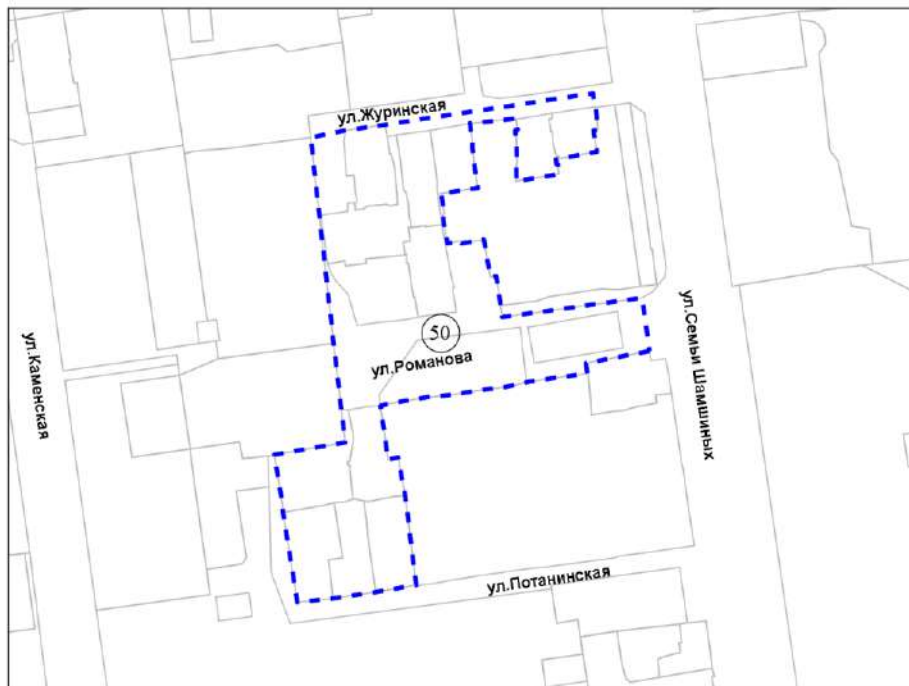


Масштаб 1:4 000

Приложение 159  
к решению Совета депутатов  
города Новосибирска  
от \_\_\_\_\_ № \_\_\_\_\_

Фрагмент карты границ территорий, предусматривающих осуществление  
деятельности по комплексному и устойчивому развитию территории

50 территория, ограниченная улицами Журинской, Семьи Шамшиных,  
Потанинской



Масштаб 1:3 000

Приложение 160  
к решению Совета депутатов  
города Новосибирска  
от \_\_\_\_\_ № \_\_\_\_\_

Фрагмент карты границ территорий, предусматривающих осуществление  
деятельности по комплексному и устойчивому развитию территории

- 51 территория, ограниченная улицами Беловежской и Сибиряков-Гвардейцев

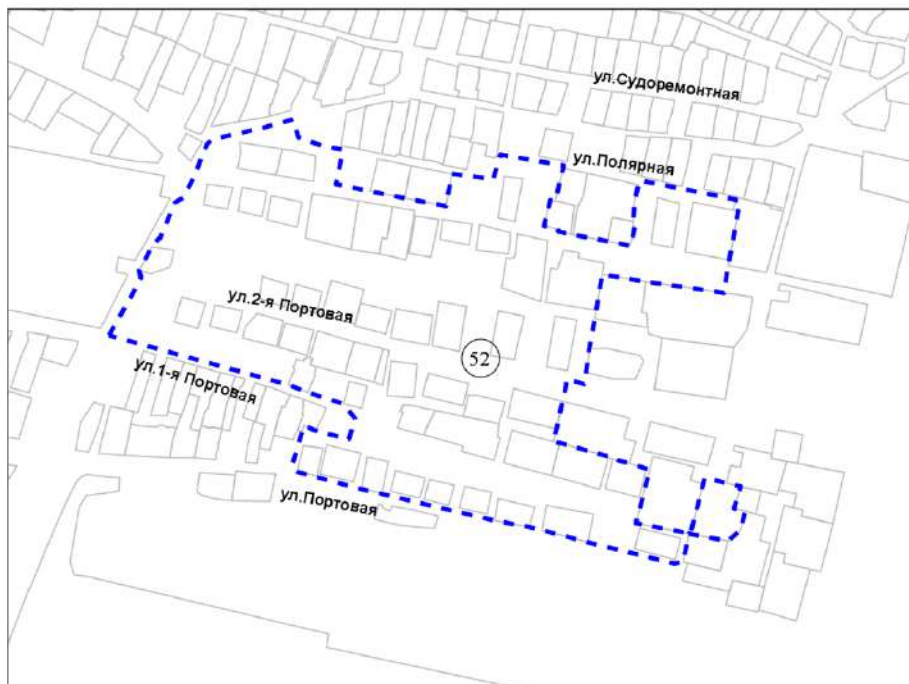


Масштаб 1:2 000

---

Фрагмент карты границ территорий, предусматривающих осуществление  
деятельности по комплексному и устойчивому развитию территории

52 территория, ограниченная улицами Полярной и Портовой

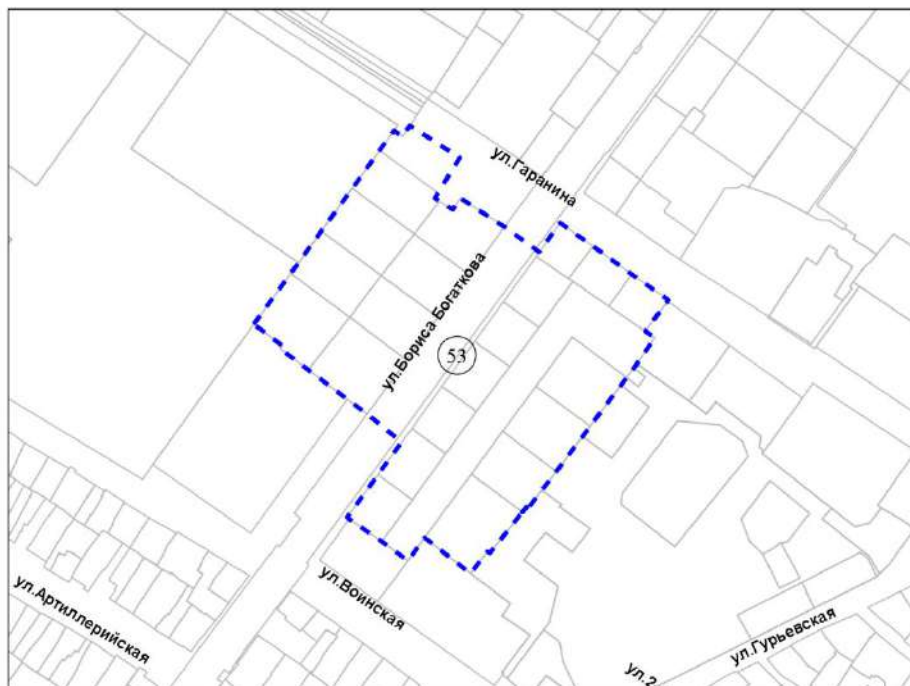


Масштаб 1:7 000

---

Фрагмент карты границ территорий, предусматривающих осуществление деятельности по комплексному и устойчивому развитию территории

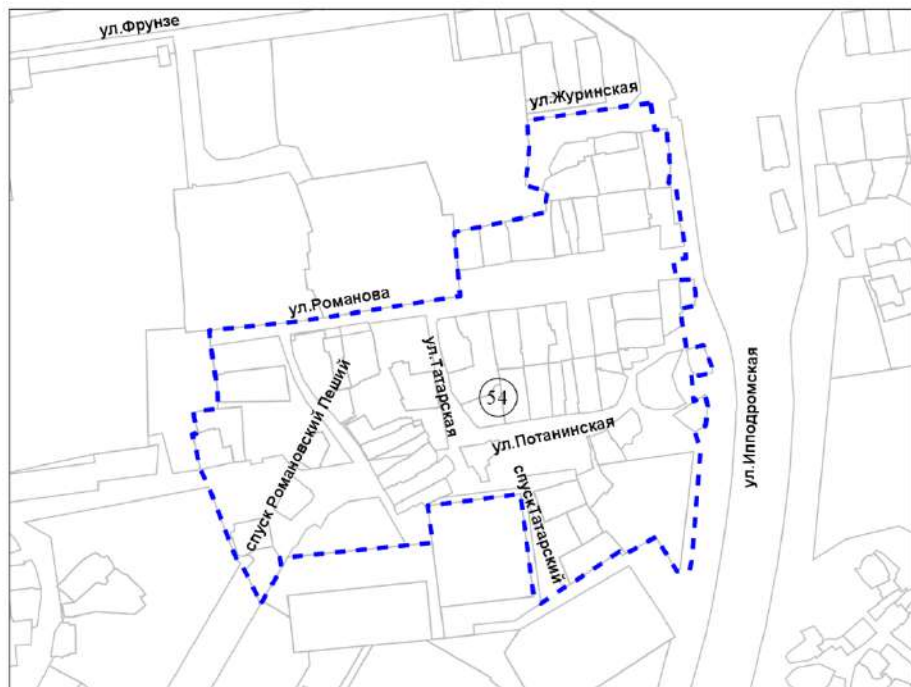
53 территория, ограниченная улицами Воинской и Гаранина



Масштаб 1:5 000

Фрагмент карты границ территорий, предусматривающих осуществление деятельности по комплексному и устойчивому развитию территории

- 54 территория, ограниченная улицами Ипподромской, Журинской, Романова, спуском Татарским

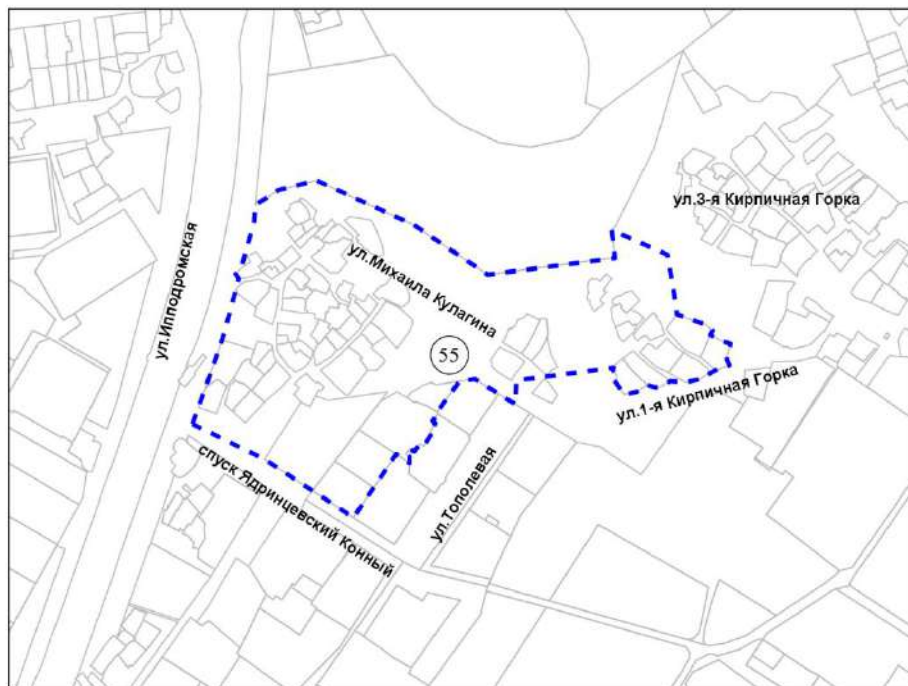


Масштаб 1:5 000



Фрагмент карты границ территорий, предусматривающих осуществление  
деятельности по комплексному и устойчивому развитию территории

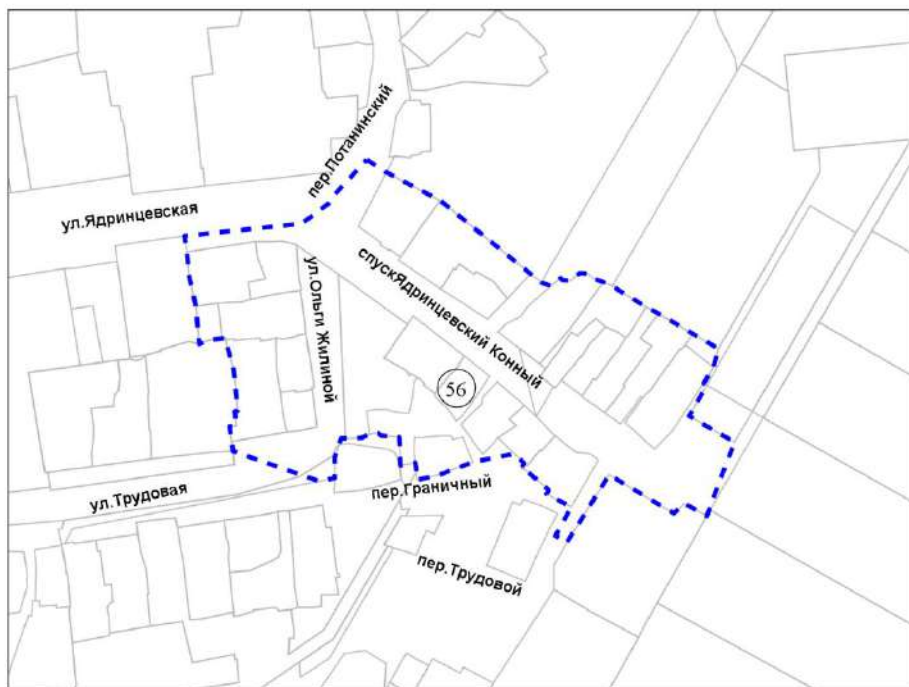
- 55 территория, ограниченная улицами Ипподромской, Тополевой, спуском  
Ядринцевским Конным



Масштаб 1:7 000

Фрагмент карты границ территорий, предусматривающих осуществление деятельности по комплексному и устойчивому развитию территории

- 56 территория, ограниченная улицами Ядринцевской, Трудовой, переулками Граничным и Потанинским

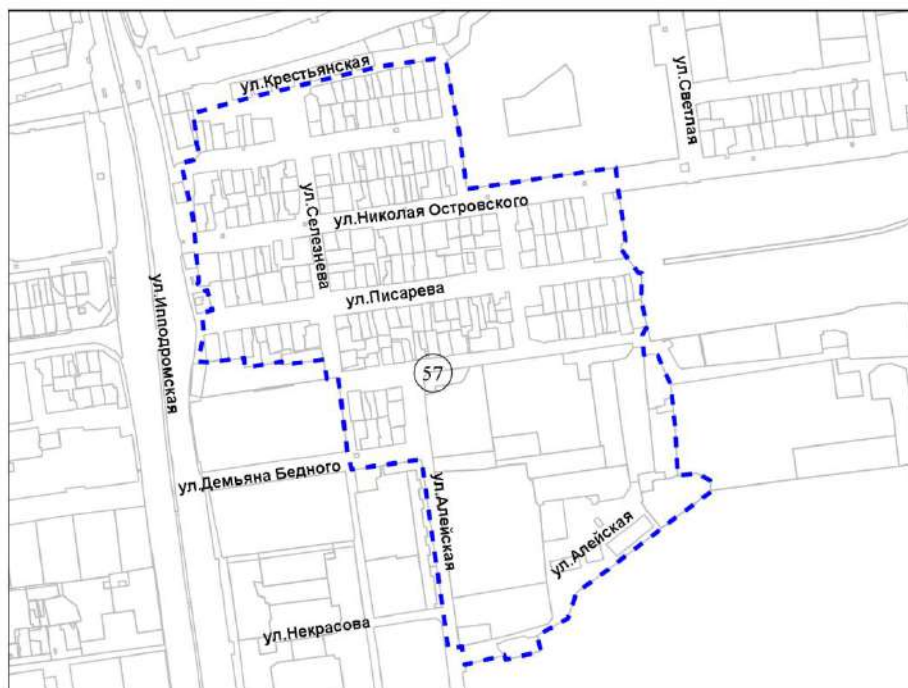


Масштаб 1:3 000

Приложение 166  
к решению Совета депутатов  
города Новосибирска  
от \_\_\_\_\_ № \_\_\_\_\_

Фрагмент карты границ территорий, предусматривающих осуществление  
деятельности по комплексному и устойчивому развитию территории

- 57 территория, ограниченная улицами Ипподромской, Крестьянской и  
Аллеейской

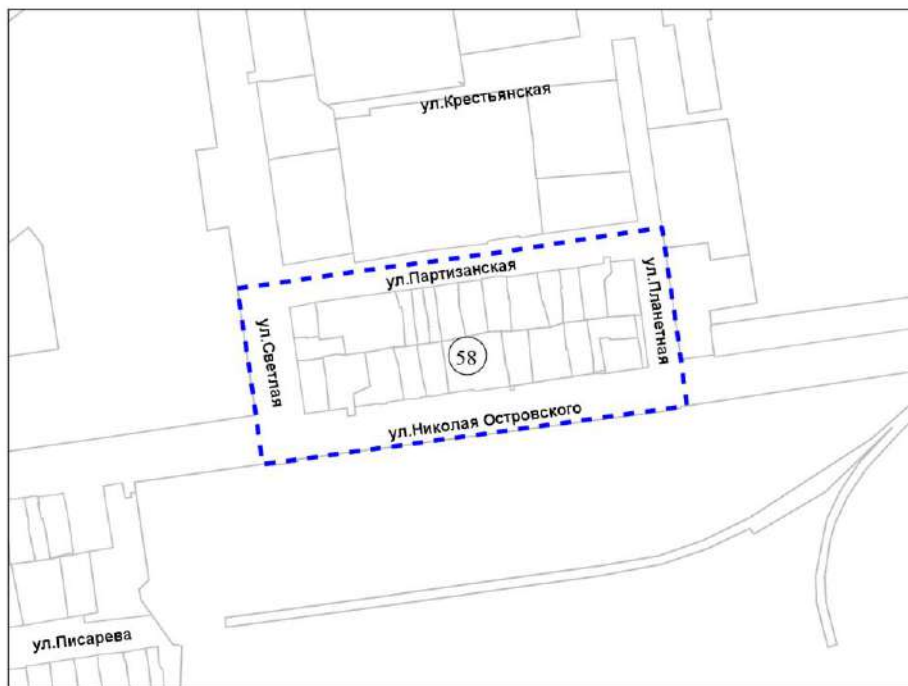


Масштаб 1:10 000

Приложение 167  
к решению Совета депутатов  
города Новосибирска  
от \_\_\_\_\_ № \_\_\_\_\_

Фрагмент карты границ территорий, предусматривающих осуществление  
деятельности по комплексному и устойчивому развитию территории

- 58 территория, ограниченная улицами Партизанской, Планетной, Николая  
Островского, Светлой

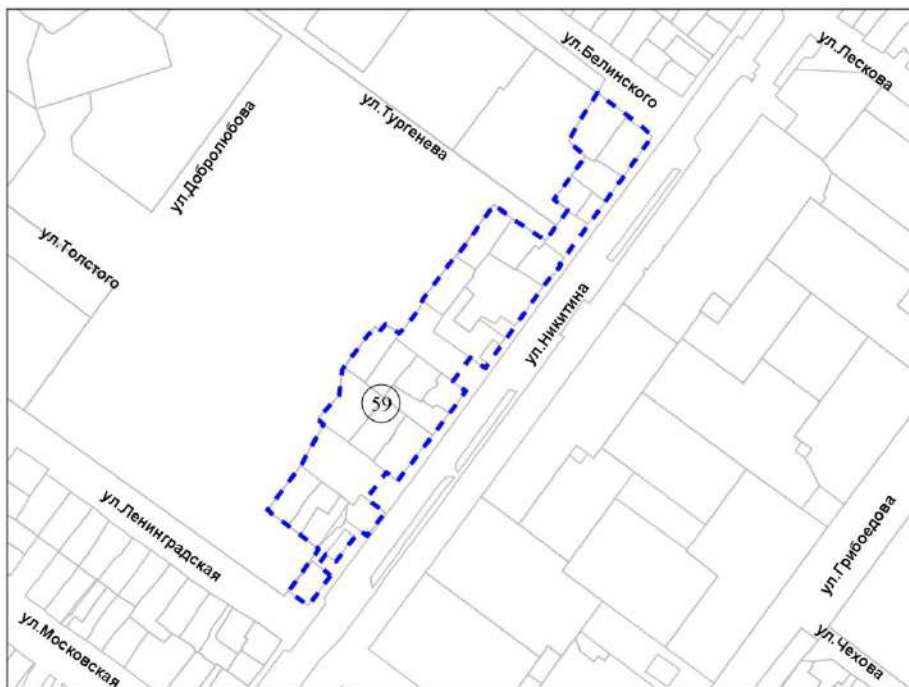


Масштаб 1:5 000

Приложение 168  
к решению Совета депутатов  
города Новосибирска  
от \_\_\_\_\_ № \_\_\_\_\_

Фрагмент карты границ территорий, предусматривающих осуществление  
деятельности по комплексному и устойчивому развитию территории

- 59 территория ограниченная улицами Белинского, Никитина,  
Ленинградской



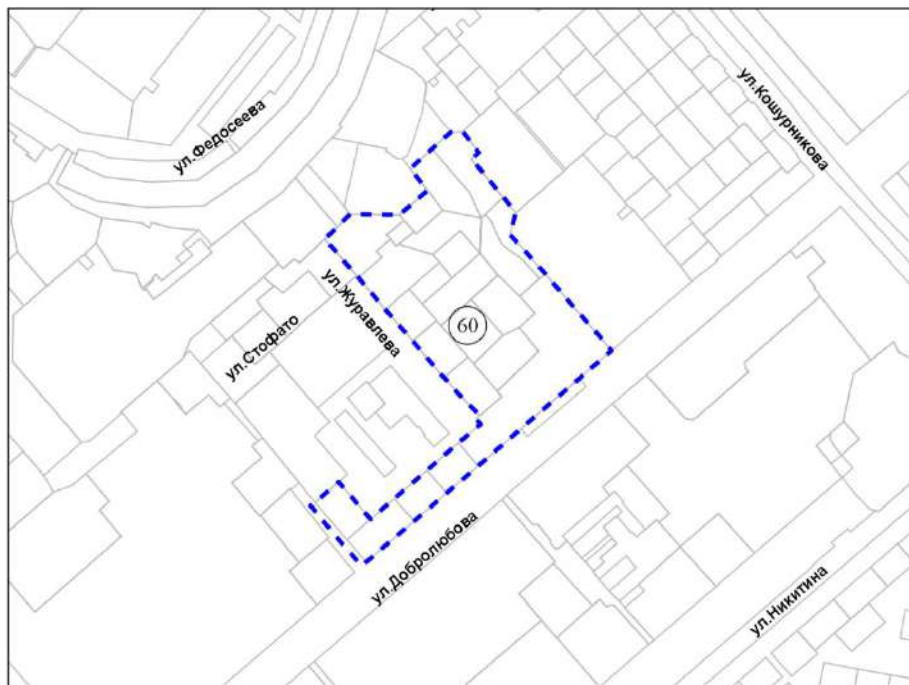
Масштаб 1:5 000

---

Приложение 169  
к решению Совета депутатов  
города Новосибирска  
от \_\_\_\_\_ № \_\_\_\_\_

Фрагмент карты границ территорий, предусматривающих осуществление  
деятельности по комплексному и устойчивому развитию территории

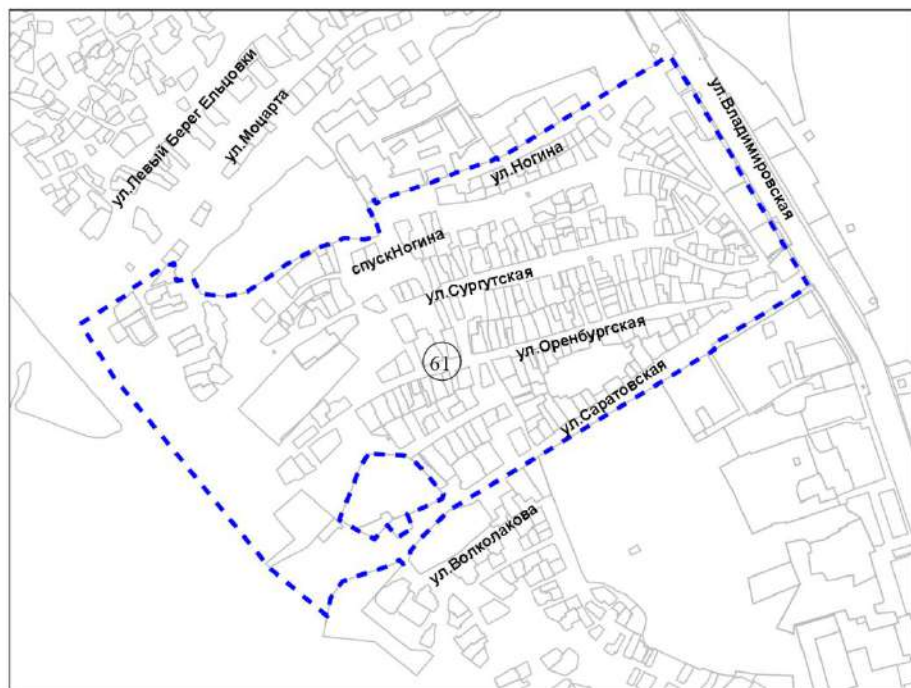
⑥0 территория, ограниченная улицами Добролюбова и Журавлева



Масштаб 1:7 000

Фрагмент карты границ территорий, предусматривающих осуществление  
деятельности по комплексному и устойчивому развитию территории

- 61 территория ограниченная улицами Ногина, Владимировской,  
Саратовской

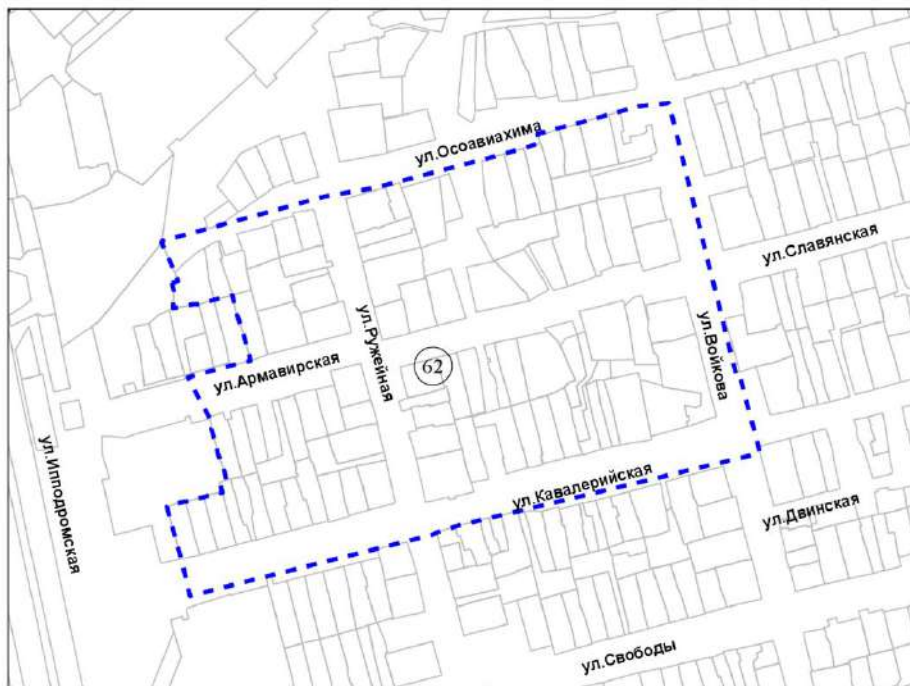


Масштаб 1:10 000

Приложение 171  
к решению Совета депутатов  
города Новосибирска  
от \_\_\_\_\_ № \_\_\_\_\_

Фрагмент карты границ территорий, предусматривающих осуществление деятельности по комплексному и устойчивому развитию территории

- 62 территория ограниченная улицами Ипподромской, Осоавиахима, Войкова и Кавалерийской



Масштаб 1:5 000



Приложение 172  
к решению Совета депутатов  
города Новосибирска  
от \_\_\_\_\_ № \_\_\_\_\_

Фрагмент карты границ территорий, предусматривающих осуществление  
деятельности по комплексному и устойчивому развитию территории

63 территория по улице Станиславского



Масштаб 1:2 000

---

Приложение 173  
к решению Совета депутатов  
города Новосибирска  
от \_\_\_\_\_ № \_\_\_\_\_

Фрагмент карты границ территорий, предусматривающих осуществление деятельности по комплексному и устойчивому развитию территории

64 территория, ограниченная улицами Технической и Волочаевской

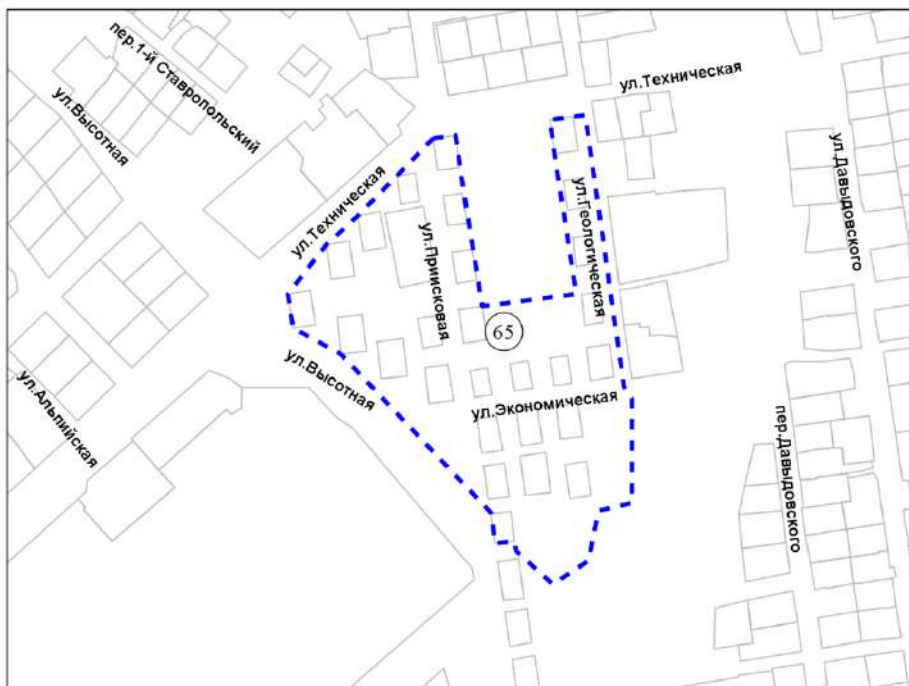


Масштаб 1:2 000



Фрагмент карты границ территорий, предусматривающих осуществление деятельности по комплексному и устойчивому развитию территории

- 65 территория, ограниченная улицами Технической, Геологической, Высотной

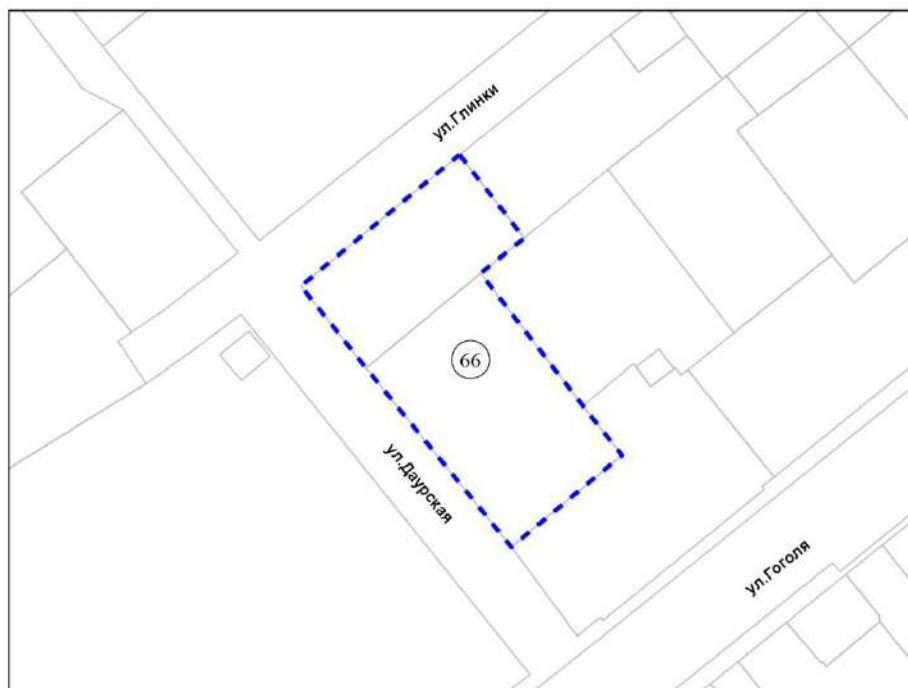


Масштаб 1:5 000

Приложение 175  
к решению Совета депутатов  
города Новосибирска  
от \_\_\_\_\_ № \_\_\_\_\_

Фрагмент карты границ территорий, предусматривающих осуществление  
деятельности по комплексному и устойчивому развитию территории

66 территория, ограниченная улицами Глинки, Даурской и Гоголя



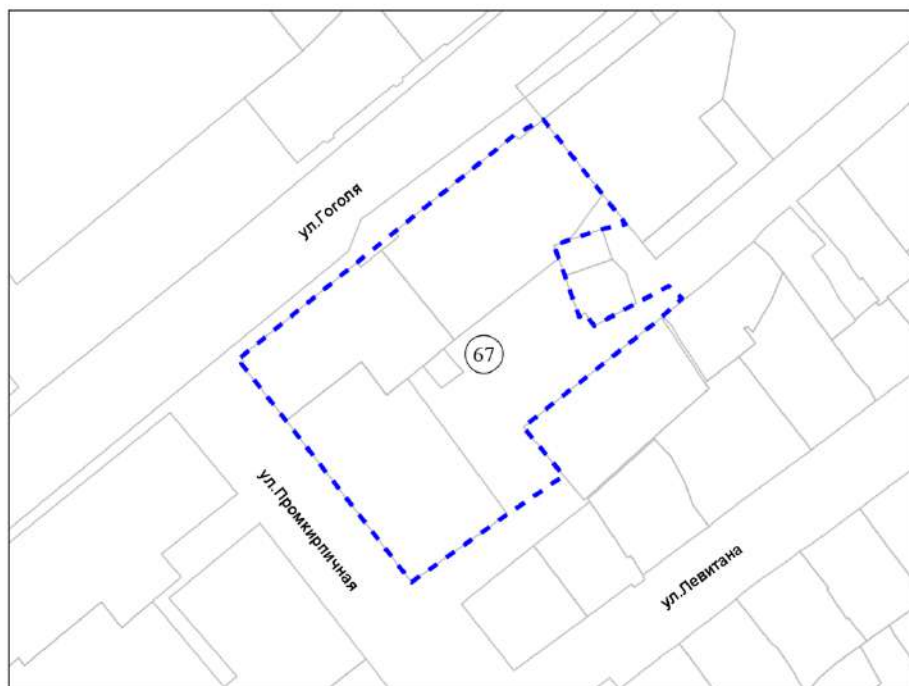
Масштаб 1:2 000

---

Приложение 176  
к решению Совета депутатов  
города Новосибирска  
от \_\_\_\_\_ № \_\_\_\_\_

Фрагмент карты границ территорий, предусматривающих осуществление  
деятельности по комплексному и устойчивому развитию территории

⑥7 территория, ограниченная улицами Гоголя, Промкирпичной, Левитана



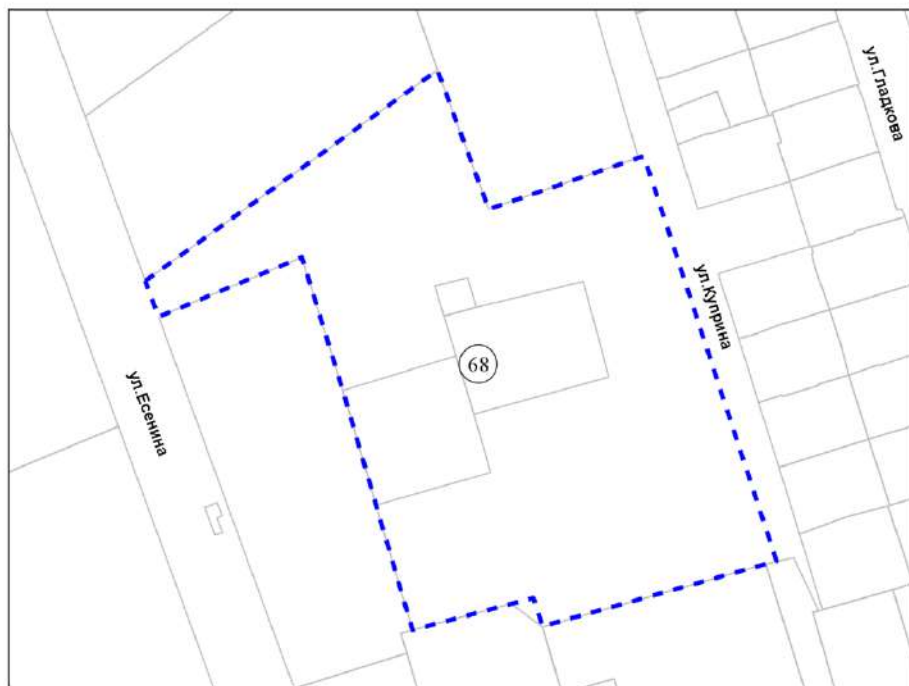
Масштаб 1:2 000

---

Приложение 177  
к решению Совета депутатов  
города Новосибирска  
от \_\_\_\_\_ № \_\_\_\_\_

Фрагмент карты границ территорий, предусматривающих осуществление  
деятельности по комплексному и устойчивому развитию территории

68 территория по улице Куприна



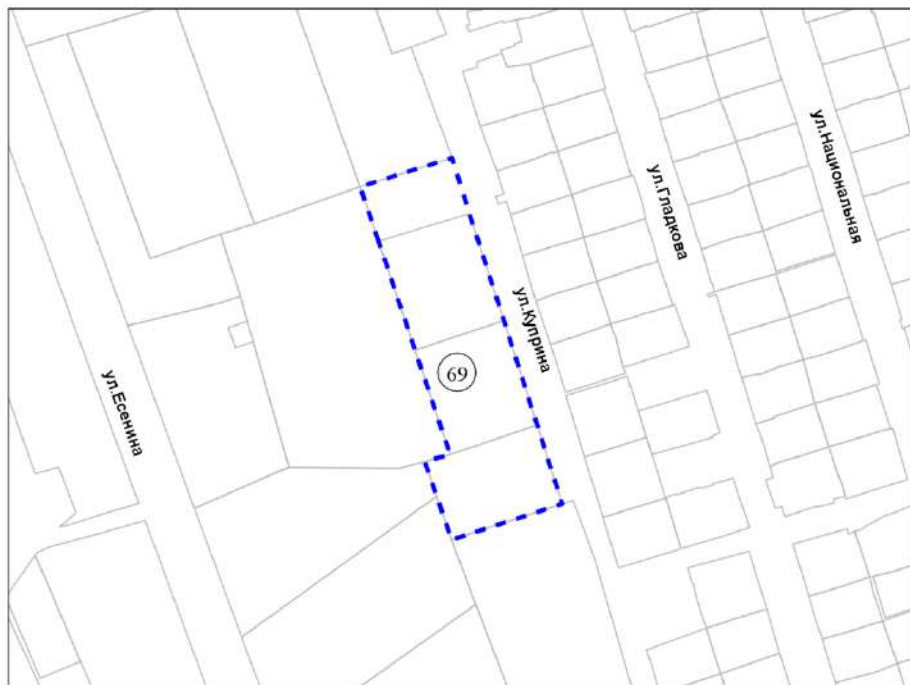
Масштаб 1:2 000

---

Приложение 178  
к решению Совета депутатов  
города Новосибирска  
от \_\_\_\_\_ № \_\_\_\_\_

Фрагмент карты границ территорий, предусматривающих осуществление  
деятельности по комплексному и устойчивому развитию территории

69 территория по улице Куприна



Масштаб 1:3 000

Приложение 179  
к решению Совета депутатов  
города Новосибирска  
от \_\_\_\_\_ № \_\_\_\_\_

Фрагмент карты границ территорий, предусматривающих осуществление  
деятельности по комплексному и устойчивому развитию территории

70 территория, ограниченная улицами Караваяева, Ярослава Гашека,  
переулком 3-м Почтовым



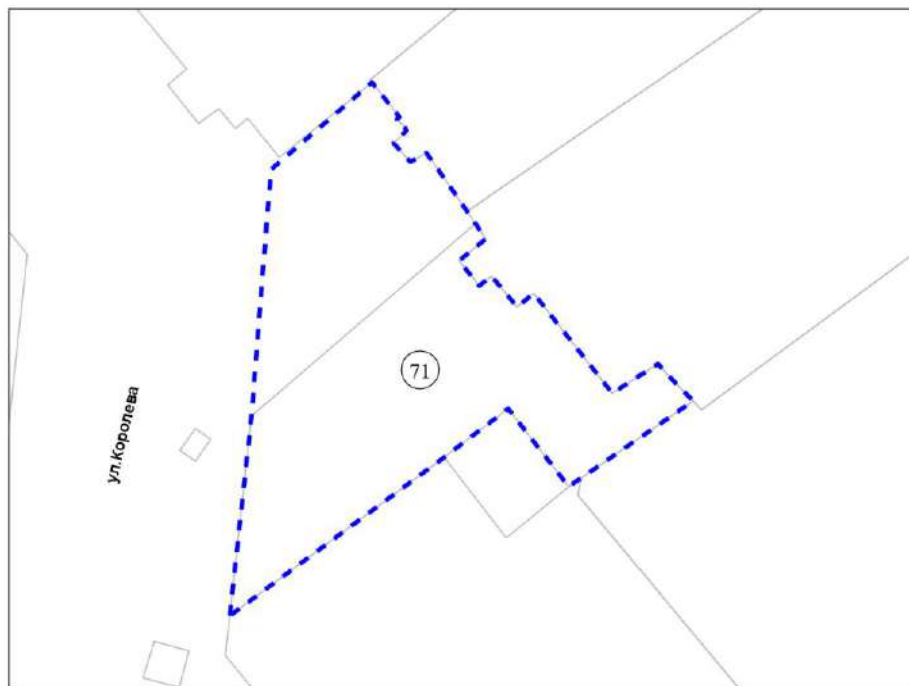
Масштаб 1:2 000

---



Фрагмент карты границ территорий, предусматривающих осуществление  
деятельности по комплексному и устойчивому развитию территории

71 территория по улице Королева



Масштаб 1:1 000

---

Приложение 181  
к решению Совета депутатов  
города Новосибирска  
от \_\_\_\_\_ № \_\_\_\_\_

Фрагмент карты границ территорий, предусматривающих осуществление  
деятельности по комплексному и устойчивому развитию территории

72 территория по улице Королева



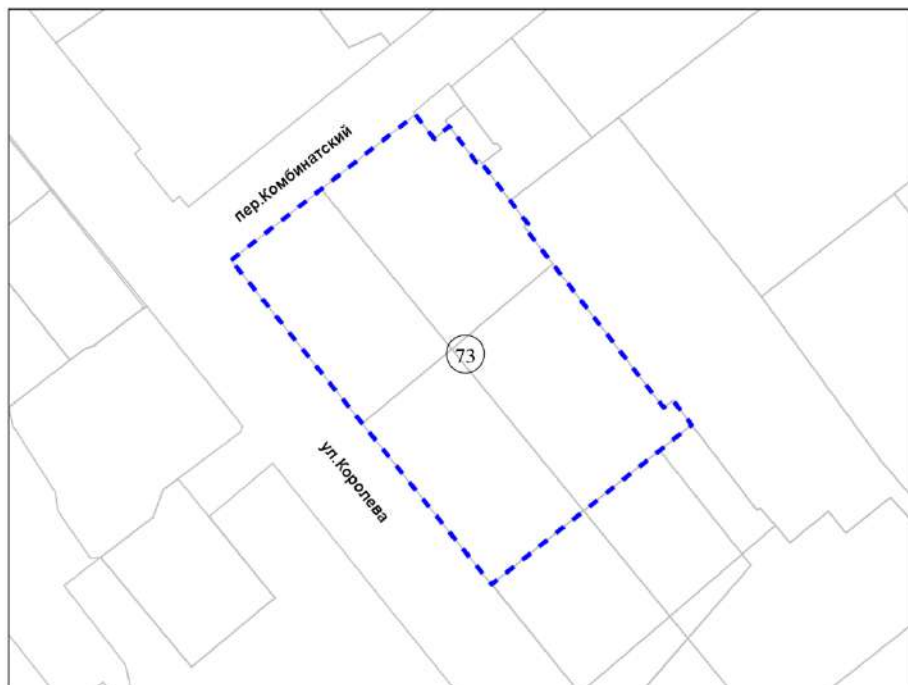
Масштаб 1:2 000

---

Приложение 182  
к решению Совета депутатов  
города Новосибирска  
от \_\_\_\_\_ № \_\_\_\_\_

Фрагмент карты границ территорий, предусматривающих осуществление  
деятельности по комплексному и устойчивому развитию территории

73 территория, ограниченная улицей Королева и переулком Комбинатским



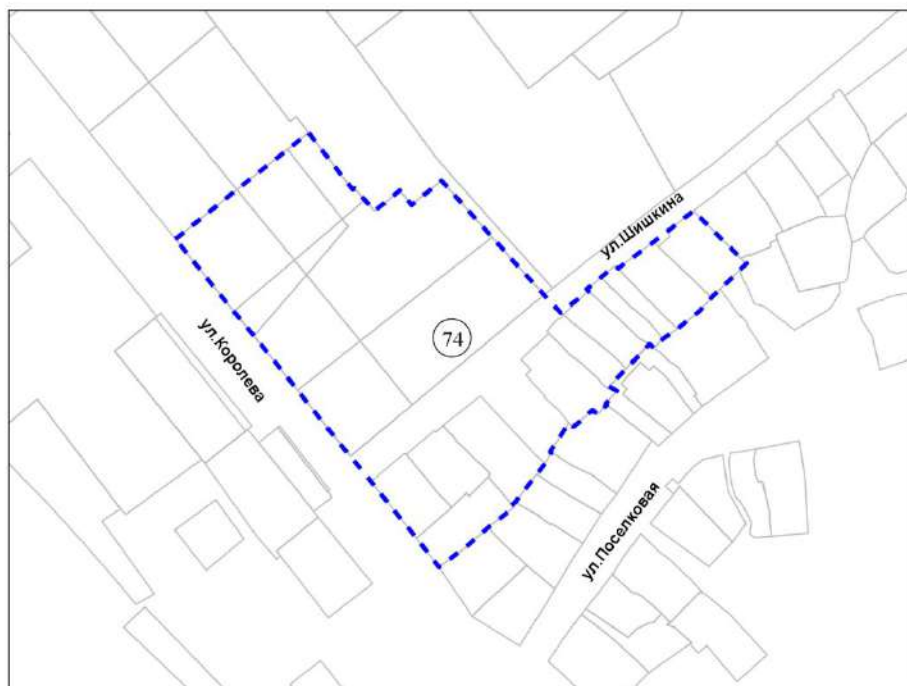
Масштаб 1:2 000

---

Приложение 183  
к решению Совета депутатов  
города Новосибирска  
от \_\_\_\_\_ № \_\_\_\_\_

Фрагмент карты границ территорий, предусматривающих осуществление  
деятельности по комплексному и устойчивому развитию территории

74 территория, ограниченная улицами Королева, Шишкина, Поселковой



Масштаб 1:3 000

---

Приложение 184  
к решению Совета депутатов  
города Новосибирска  
от \_\_\_\_\_ № \_\_\_\_\_

Фрагмент карты границ территорий, предусматривающих осуществление  
деятельности по комплексному и устойчивому развитию территории

75 территория по улице Лазарева



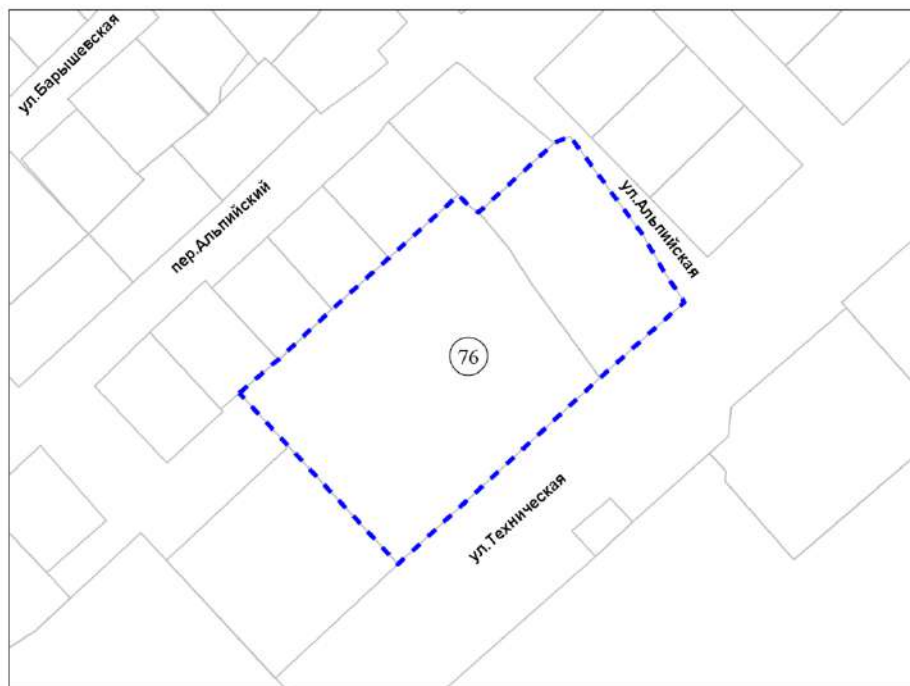
Масштаб 1:5 000

---

Приложение 185  
к решению Совета депутатов  
города Новосибирска  
от \_\_\_\_\_ № \_\_\_\_\_

Фрагмент карты границ территорий, предусматривающих осуществление  
деятельности по комплексному и устойчивому развитию территории

76 территория, ограниченная улицами Технической и Альпийской



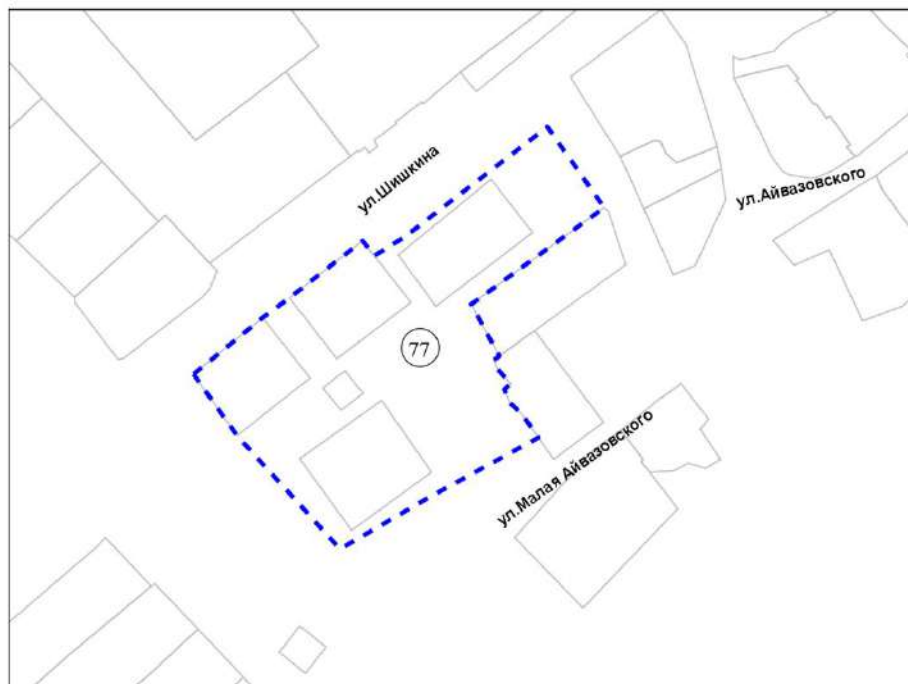
Масштаб 1:2 000

---

Приложение 186  
к решению Совета депутатов  
города Новосибирска  
от \_\_\_\_\_ № \_\_\_\_\_

Фрагмент карты границ территорий, предусматривающих осуществление  
деятельности по комплексному и устойчивому развитию территории

77 территория, ограниченная улицами Шишкина, Малой Айвазовского

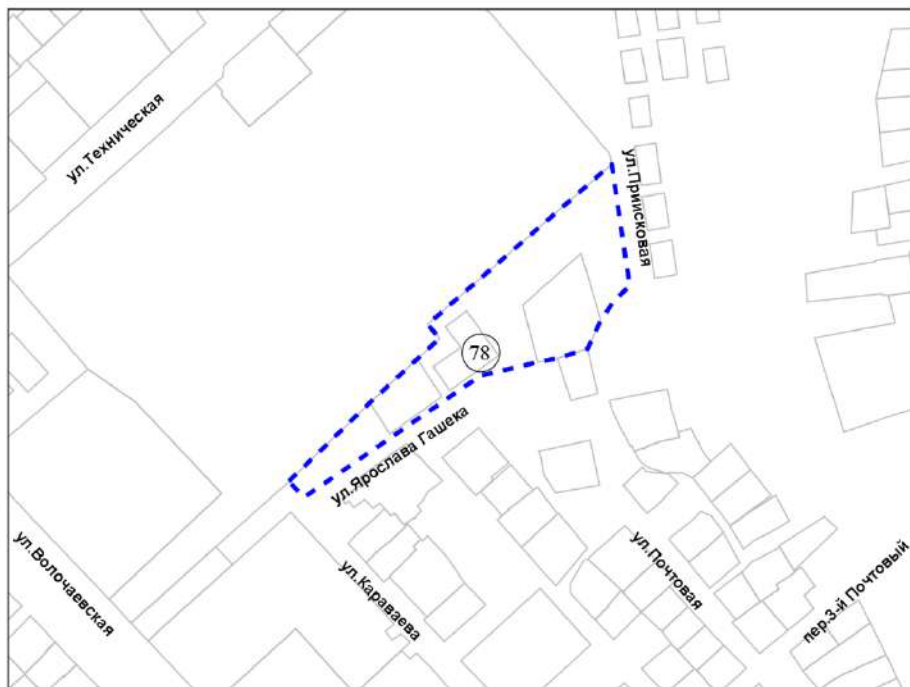


Масштаб 1:2 000

Приложение 187  
к решению Совета депутатов  
города Новосибирска  
от \_\_\_\_\_ № \_\_\_\_\_

Фрагмент карты границ территорий, предусматривающих осуществление  
деятельности по комплексному и устойчивому развитию территории

78 территория, ограниченная улицами Приисковой, Ярослава Гашека



Масштаб 1:5 000

---



Приложение 188  
к решению Совета депутатов  
города Новосибирска  
от \_\_\_\_\_ № \_\_\_\_\_

Фрагмент карты границ территорий, предусматривающих осуществление  
деятельности по комплексному и устойчивому развитию территории

79 территория по улице Добролюбова



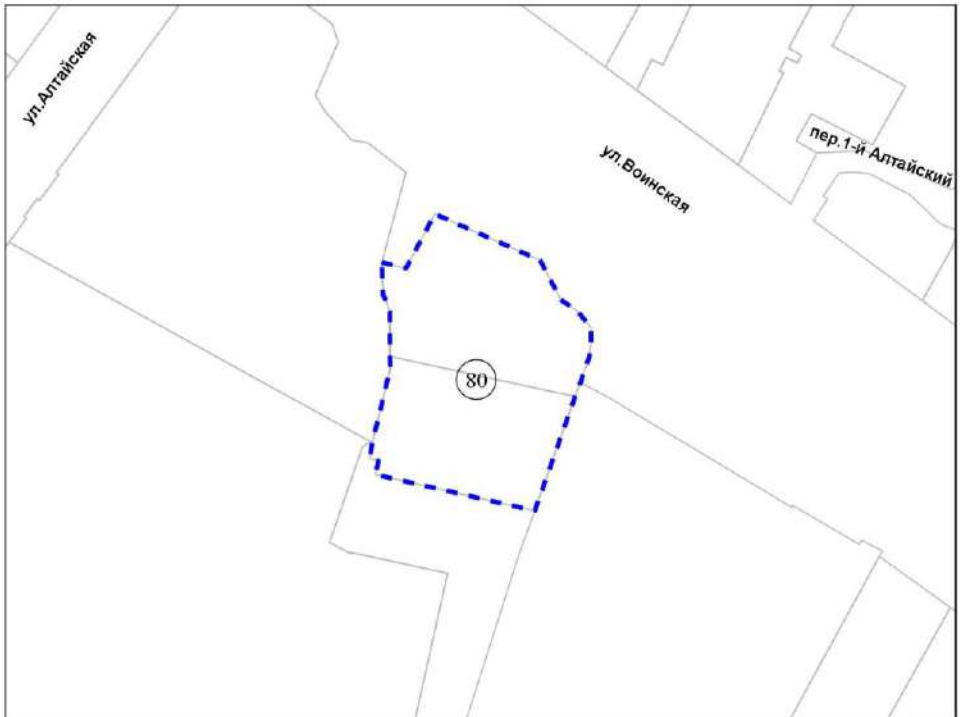
Масштаб 1:1 000

---

Приложение 189  
к решению Совета депутатов  
города Новосибирска  
от \_\_\_\_\_ № \_\_\_\_\_

Фрагмент карты границ территорий, предусматривающих осуществление  
деятельности по комплексному и устойчивому развитию территории

80 территория по улице Воинская



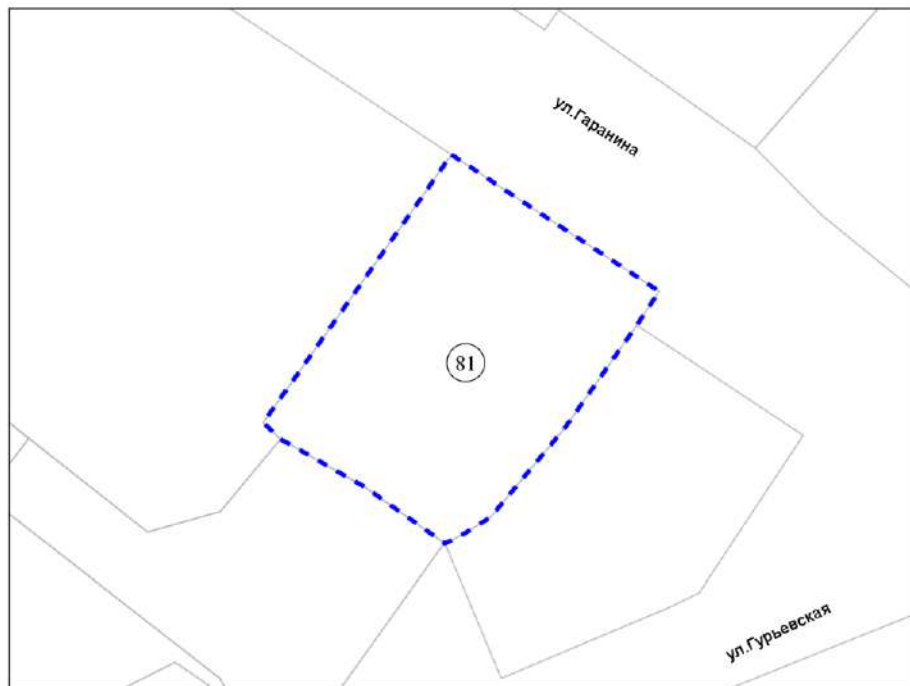
Масштаб 1:2 000

---

Приложение 190  
к решению Совета депутатов  
города Новосибирска  
от \_\_\_\_\_ № \_\_\_\_\_

Фрагмент карты границ территорий, предусматривающих осуществление  
деятельности по комплексному и устойчивому развитию территории

81 территория по улице Гаранина



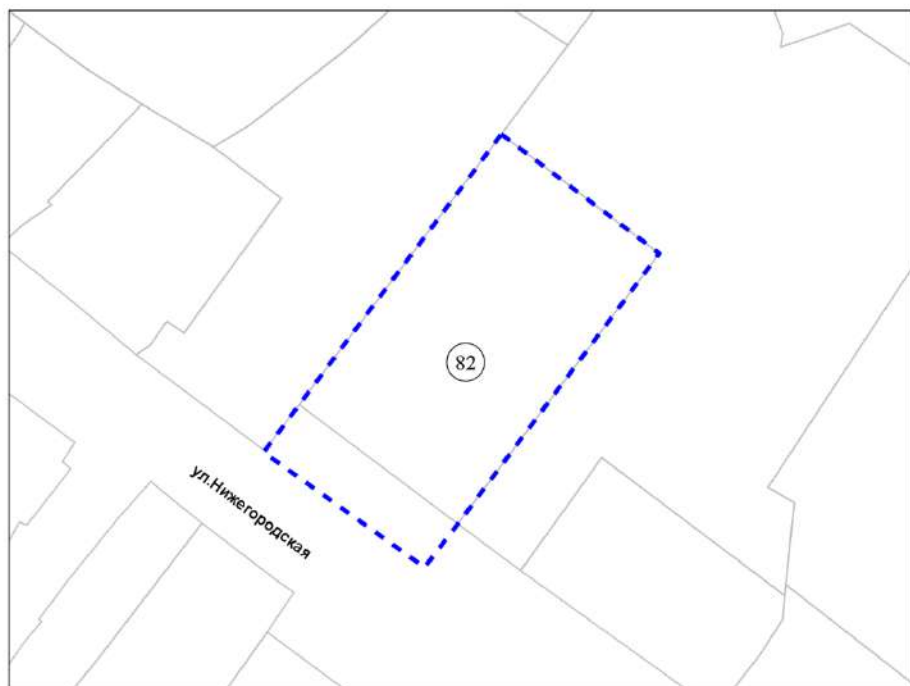
Масштаб 1:1 000

---

Приложение 191  
к решению Совета депутатов  
города Новосибирска  
от \_\_\_\_\_ № \_\_\_\_\_

Фрагмент карты границ территорий, предусматривающих осуществление  
деятельности по комплексному и устойчивому развитию территории

82 территория по улице Нижегородская

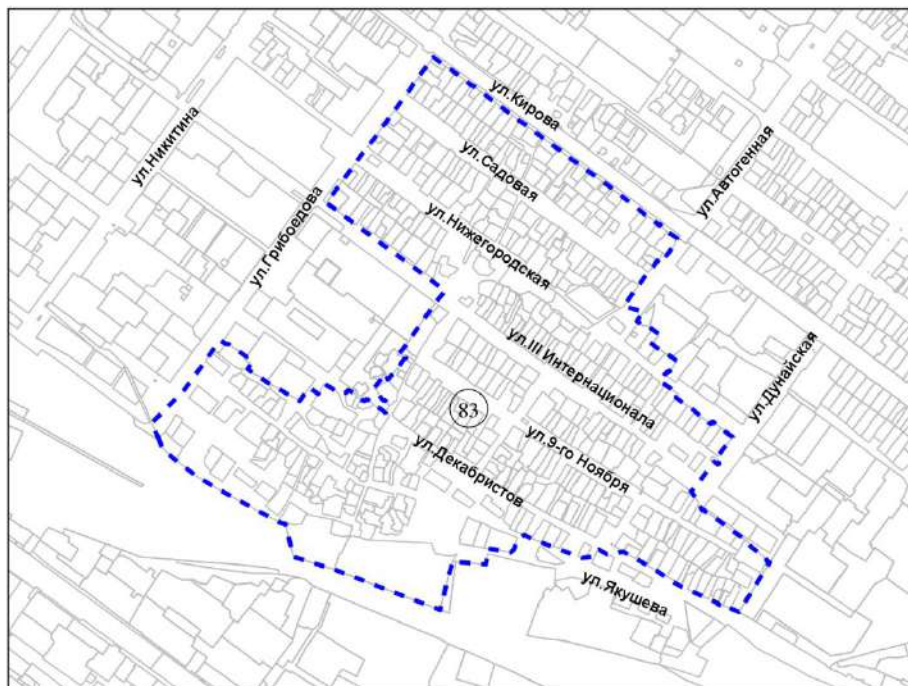


Масштаб 1:1 000

---

Фрагмент карты границ территорий, предусматривающих осуществление деятельности по комплексному и устойчивому развитию территории

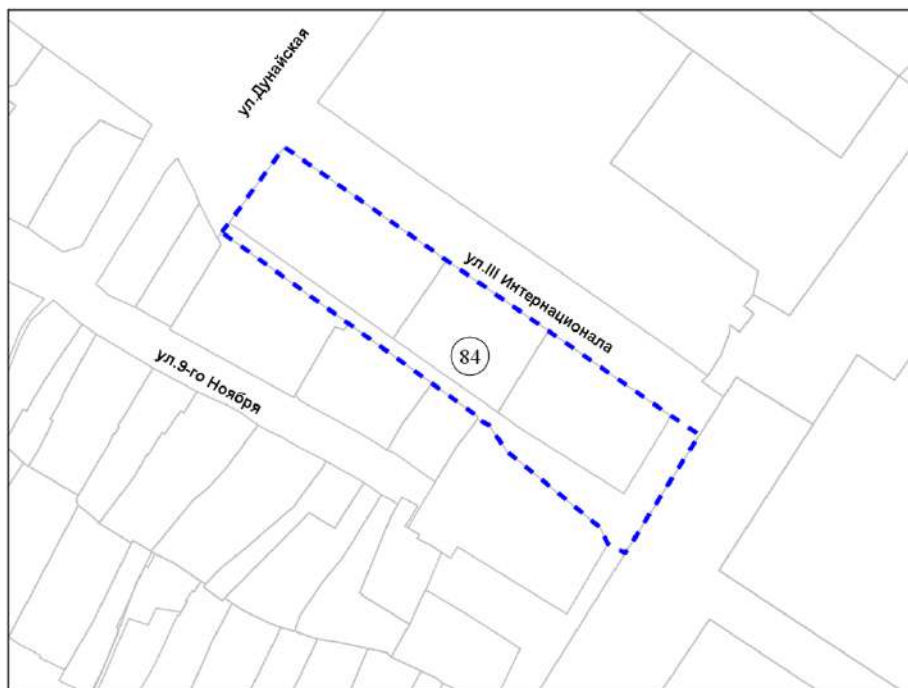
- 83 территория, ограниченная улицами Грибоедова, Кирова, Дунайской, Якушева



Масштаб 1:12 000

Фрагмент карты границ территорий, предусматривающих осуществление  
деятельности по комплексному и устойчивому развитию территории

84 территория, ограниченная улицами III Интернационала, 9-го Ноября



Масштаб 1:2 000

---

Приложение 194  
к решению Совета депутатов  
города Новосибирска  
от \_\_\_\_\_ № \_\_\_\_\_

Фрагмент карты границ территорий, предусматривающих осуществление  
деятельности по комплексному и устойчивому развитию территории

85 территория, ограниченная улицами Грибоедова, Нижегородской



Масштаб 1:1 000

---

Приложение 195  
к решению Совета депутатов  
города Новосибирска  
от \_\_\_\_\_ № \_\_\_\_\_

Фрагмент карты границ территорий, предусматривающих осуществление  
деятельности по комплексному и устойчивому развитию территории

86 территория по улице Декабристов



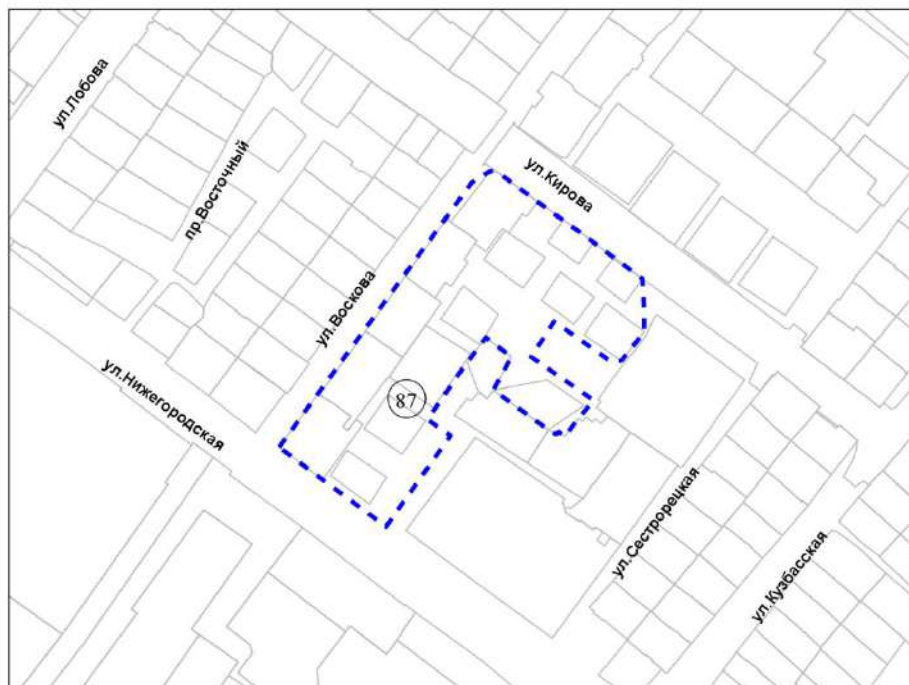
Масштаб 1:2 000

---



Фрагмент карты границ территорий, предусматривающих осуществление  
деятельности по комплексному и устойчивому развитию территории

87 территория, ограниченная улицами Кирова, Воскова и Нижегородской



Масштаб 1:4 000

---

Приложение 197  
к решению Совета депутатов  
города Новосибирска  
от \_\_\_\_\_ № \_\_\_\_\_

Фрагмент карты границ территорий, предусматривающих осуществление  
деятельности по комплексному и устойчивому развитию территории

88 территория по улице Пролетарская



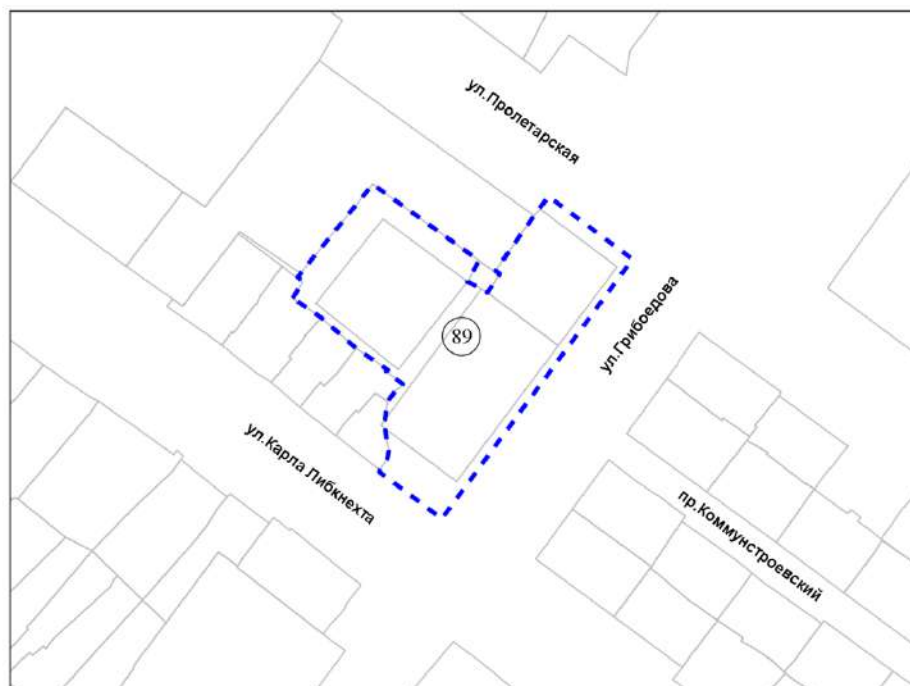
Масштаб 1:1 000

---

Приложение 198  
к решению Совета депутатов  
города Новосибирска  
от \_\_\_\_\_ № \_\_\_\_\_

Фрагмент карты границ территорий, предусматривающих осуществление  
деятельности по комплексному и устойчивому развитию территории

- 89 территория, ограниченная улицами Пролетарской, Грибоедова и  
Карла Либкнехта

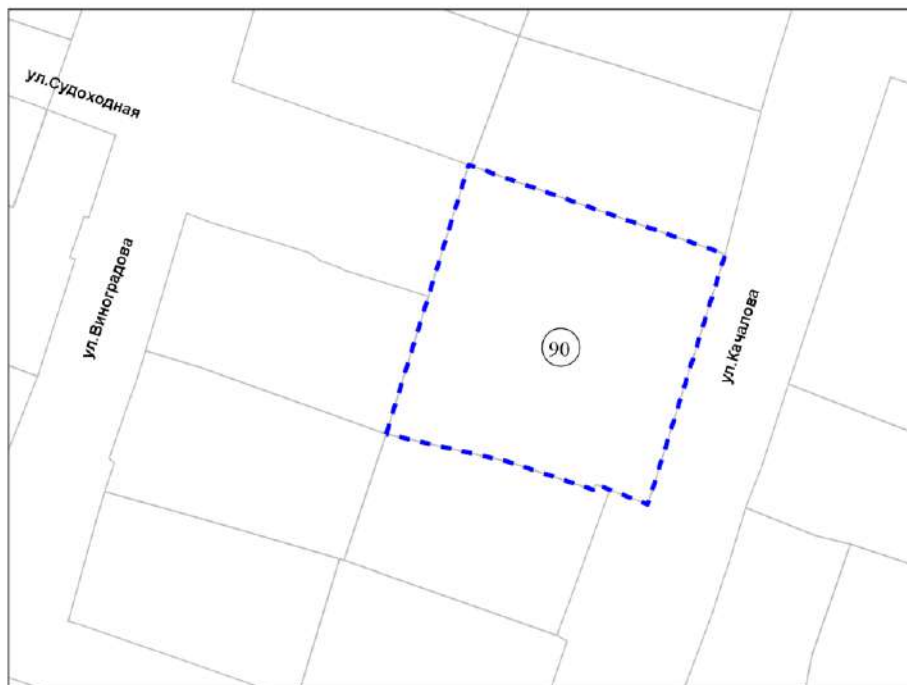


Масштаб 1:2 000

---

Фрагмент карты границ территорий, предусматривающих осуществление  
деятельности по комплексному и устойчивому развитию территории

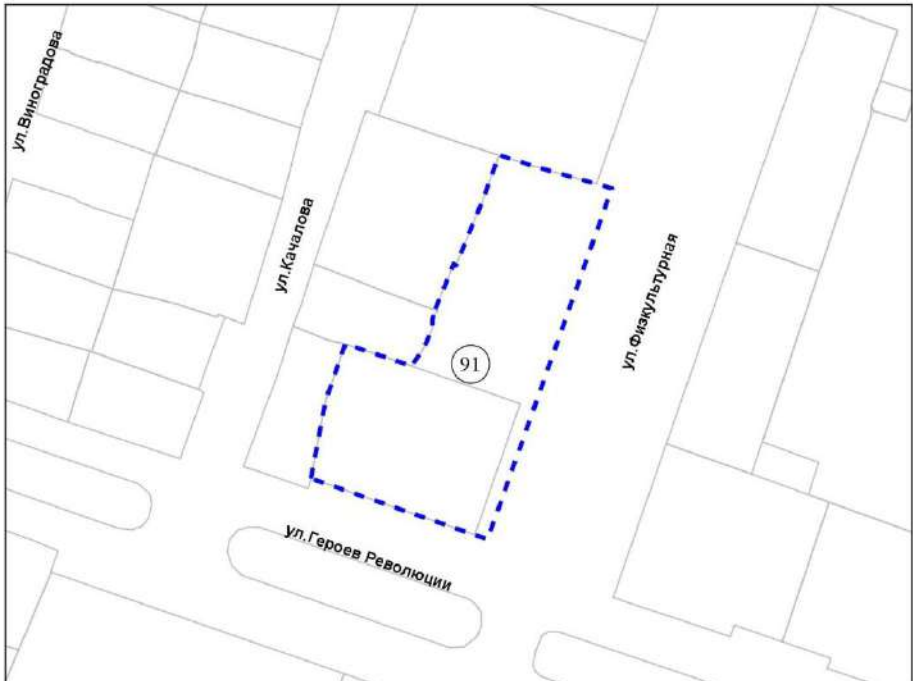
90 территория по улице Качалова



Масштаб 1:1 000

Фрагмент карты границ территорий, предусматривающих осуществление деятельности по комплексному и устойчивому развитию территории

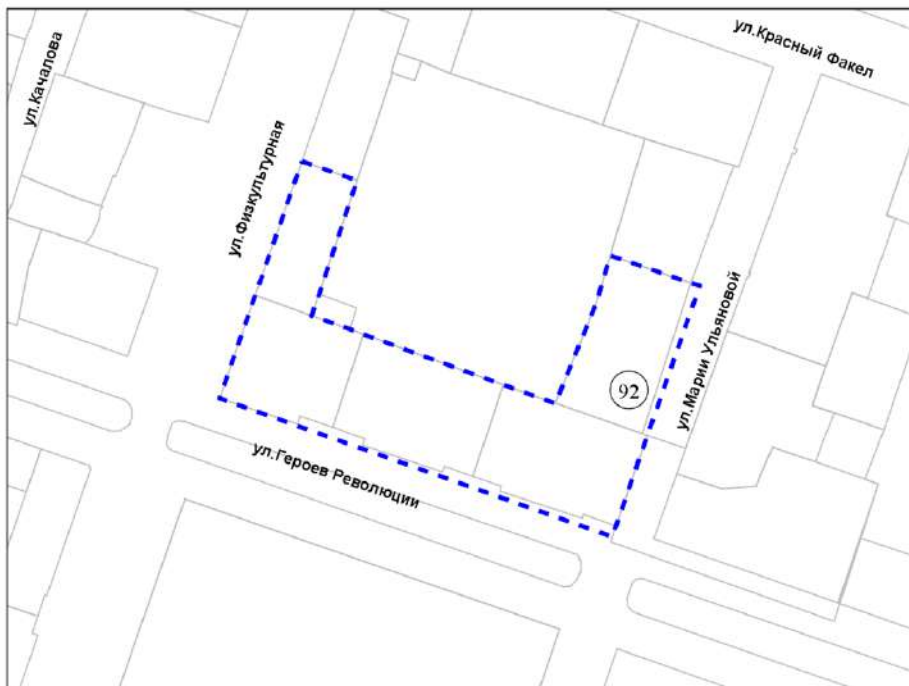
- 91 территория, ограниченная улицами Героев Революции, Физкультурной, Качалова



Масштаб 1:2 000

Фрагмент карты границ территорий, предусматривающих осуществление деятельности по комплексному и устойчивому развитию территории

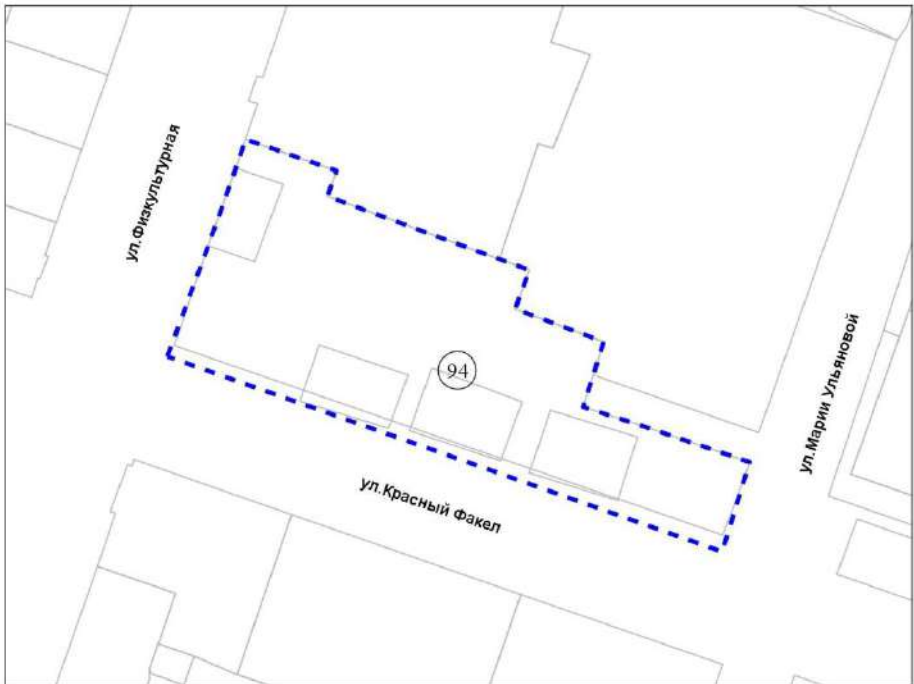
- 92 территория, ограниченная улицами Физкультурной, Героев Революции, Мари Ульяновой



Масштаб 1:3 000

Фрагмент карты границ территорий, предусматривающих осуществление деятельности по комплексному и устойчивому развитию территории

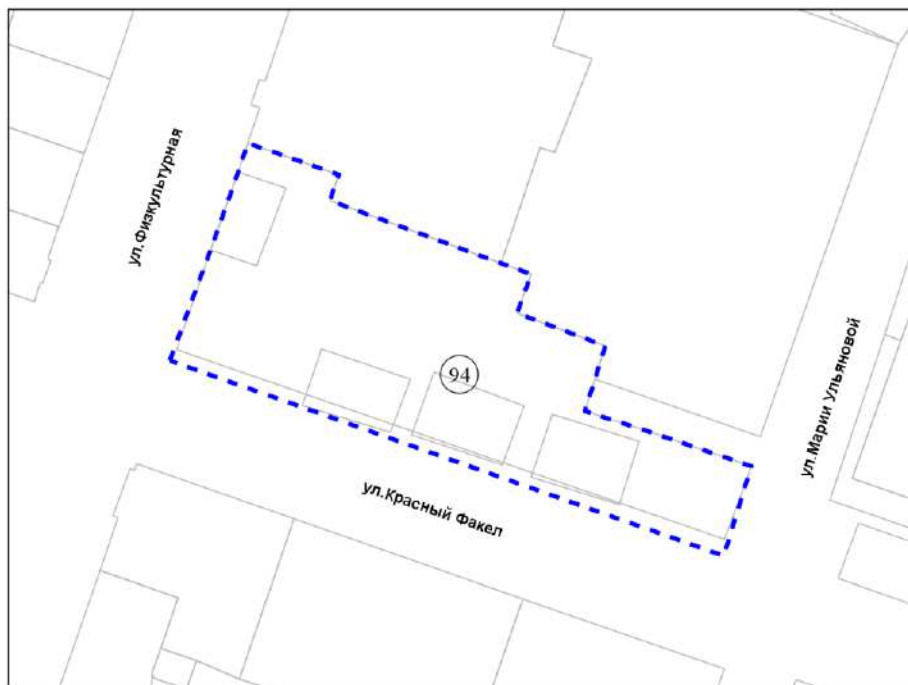
- 94 территория, ограниченная улицами Физкультурной, Героев Революции, Марии Ульяновой



Масштаб 1:2 000

Фрагмент карты границ территорий, предусматривающих осуществление деятельности по комплексному и устойчивому развитию территории

- 94 территория, ограниченная улицами Физкультурной, Героев Революции, Марии Ульяновой



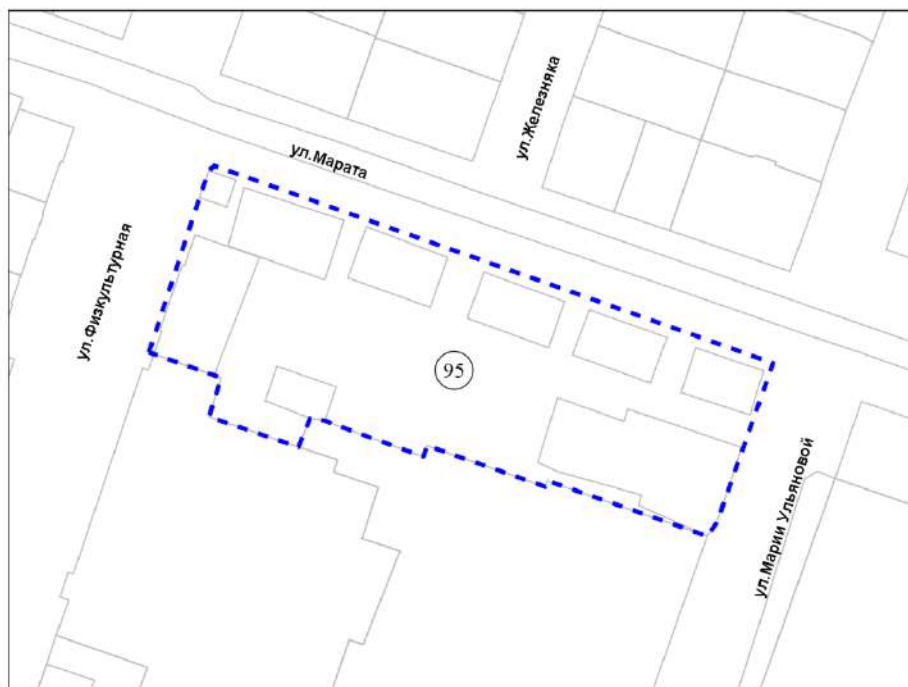
Масштаб 1:2 000

---



Фрагмент карты границ территорий, предусматривающих осуществление деятельности по комплексному и устойчивому развитию территории

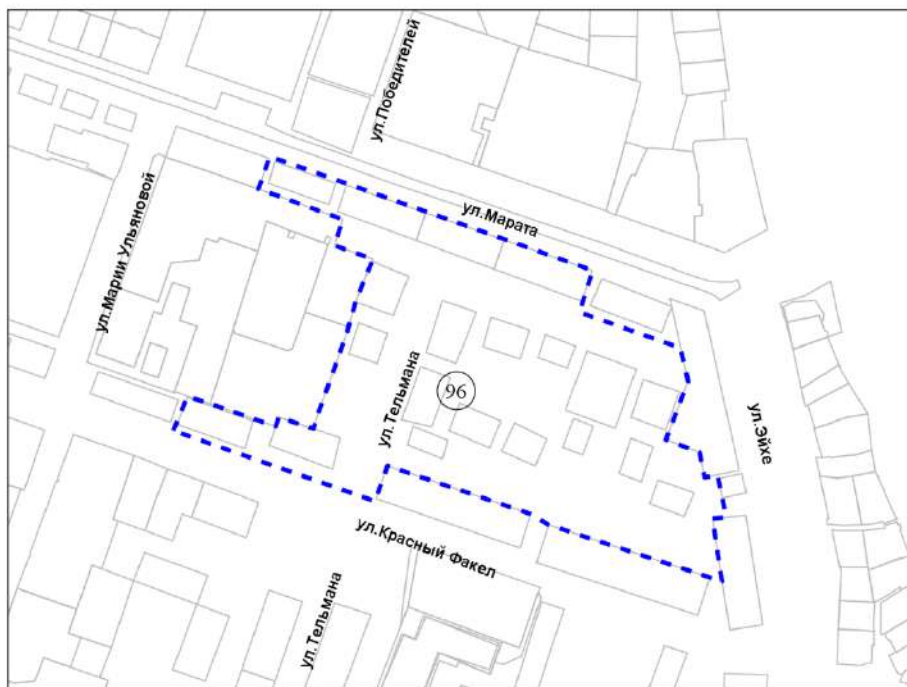
- 95 территория, ограниченная улицами Физкультурной, Красный Факел, Марии Ульяновой



Масштаб 1:2 000

Фрагмент карты границ территорий, предусматривающих осуществление  
деятельности по комплексному и устойчивому развитию территории

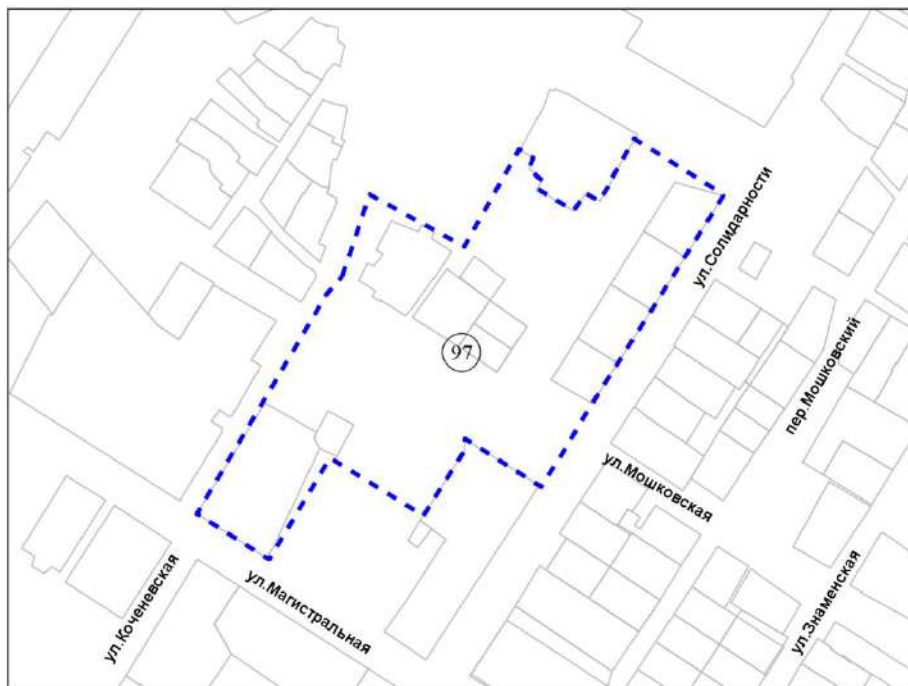
- 96 территория, ограниченная улицами Марата, Эйхе, Красный Факел и  
Мари Ульяновой



Масштаб 1:5 000

Фрагмент карты границ территорий, предусматривающих осуществление  
деятельности по комплексному и устойчивому развитию территории

- 97 территория, ограниченная улицами Солидарности, Магистральной,  
переулком Мошковым



Масштаб 1:5 000

---

Приложение 207  
к решению Совета депутатов  
города Новосибирска  
от \_\_\_\_\_ № \_\_\_\_\_

Фрагмент карты границ территорий, предусматривающих осуществление  
деятельности по комплексному и устойчивому развитию территории

98 территория по улице Солидарности



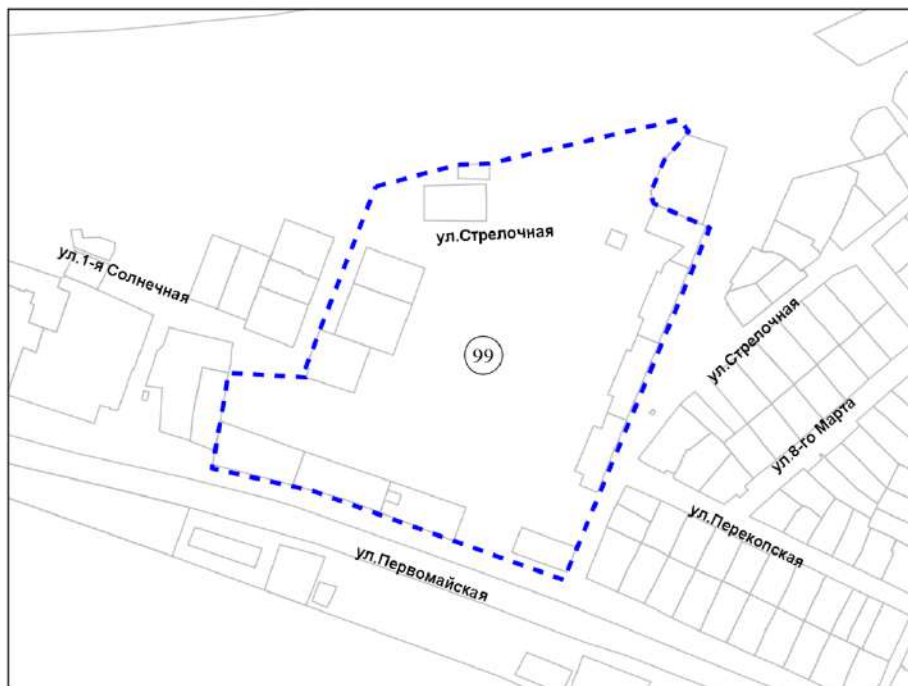
Масштаб 1:1 000

---

Приложение 208  
к решению Совета депутатов  
города Новосибирска  
от \_\_\_\_\_ № \_\_\_\_\_

Фрагмент карты границ территорий, предусматривающих осуществление  
деятельности по комплексному и устойчивому развитию территории

99 территория, ограниченная улицами Первомайской, Стрелочной

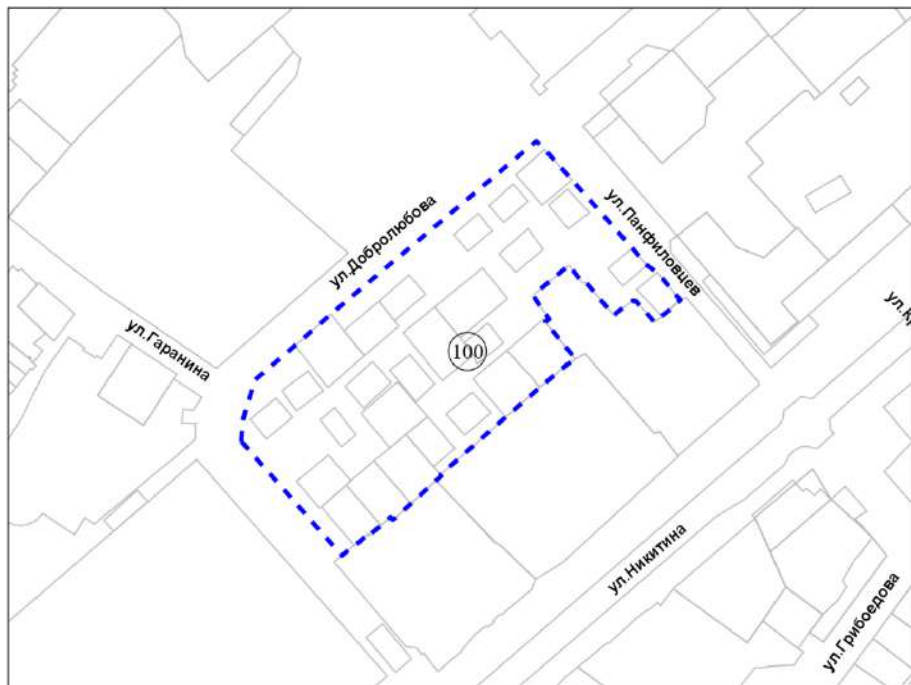


Масштаб 1:5 000

Приложение 209  
к решению Совета депутатов  
города Новосибирска  
от \_\_\_\_\_ № \_\_\_\_\_

Фрагмент карты границ территорий, предусматривающих осуществление  
деятельности по комплексному и устойчивому развитию территории

100 территория, ограниченная улицами Добролюбова, Панфиловцев



Масштаб 1:5 000

Приложение 210  
к решению Совета депутатов  
города Новосибирска  
от \_\_\_\_\_ № \_\_\_\_\_

Фрагмент карты границ территорий, предусматривающих осуществление  
деятельности по комплексному и устойчивому развитию территории

⑩ территория по улице Якушева



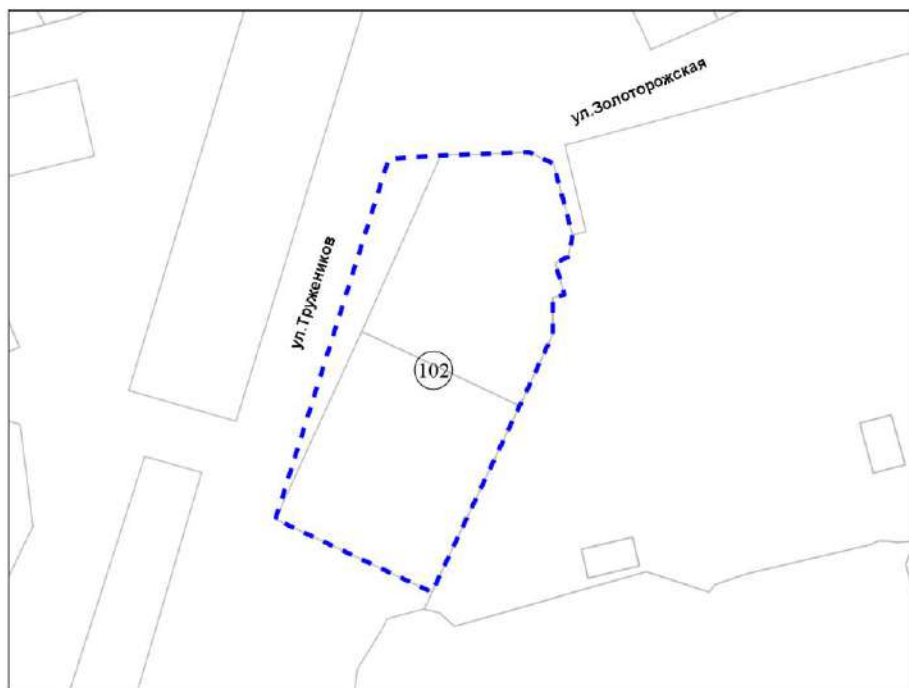
Масштаб 1:2 000



Приложение 211  
к решению Совета депутатов  
города Новосибирска  
от \_\_\_\_\_ № \_\_\_\_\_

Фрагмент карты границ территорий, предусматривающих осуществление  
деятельности по комплексному и устойчивому развитию территории

⑩ территория, ограниченная улицами Тружеников, Золоторожской



Масштаб 1:2 000

---



Приложение 212  
к решению Совета депутатов  
города Новосибирска  
от \_\_\_\_\_ № \_\_\_\_\_

Фрагмент карты границ территорий, предусматривающих осуществление  
деятельности по комплексному и устойчивому развитию территории

⑩3 территория, ограниченная улицами Лескова и Грибоедова



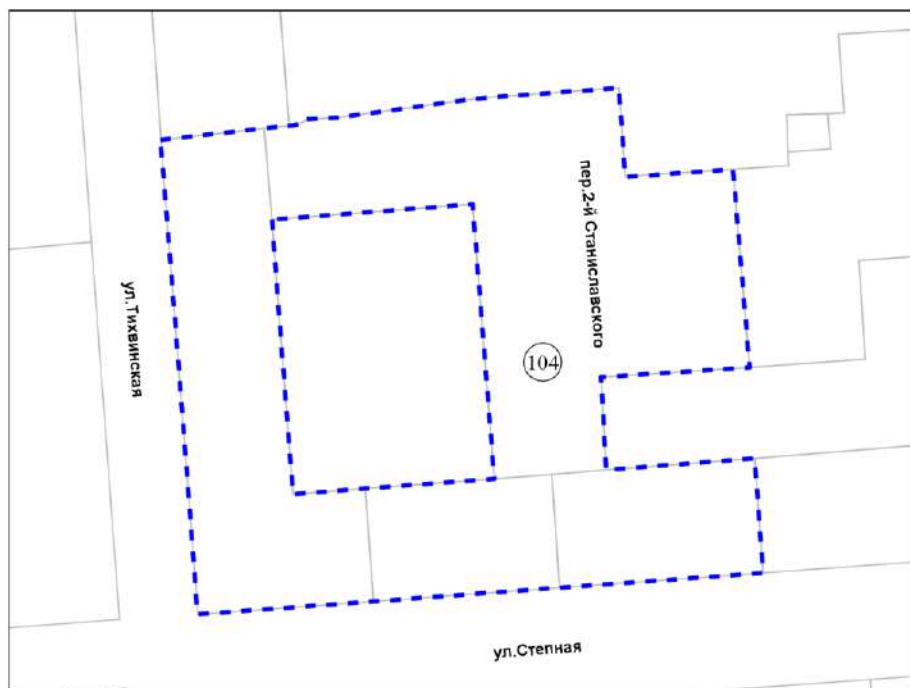
Масштаб 1:2 000

---

Приложение 213  
к решению Совета депутатов  
города Новосибирска  
от \_\_\_\_\_ № \_\_\_\_\_

Фрагмент карты границ территорий, предусматривающих осуществление  
деятельности по комплексному и устойчивому развитию территории

- ⑩ территория, ограниченная улицами Степной, Тихвинской,  
переулком 2-м Станиславского



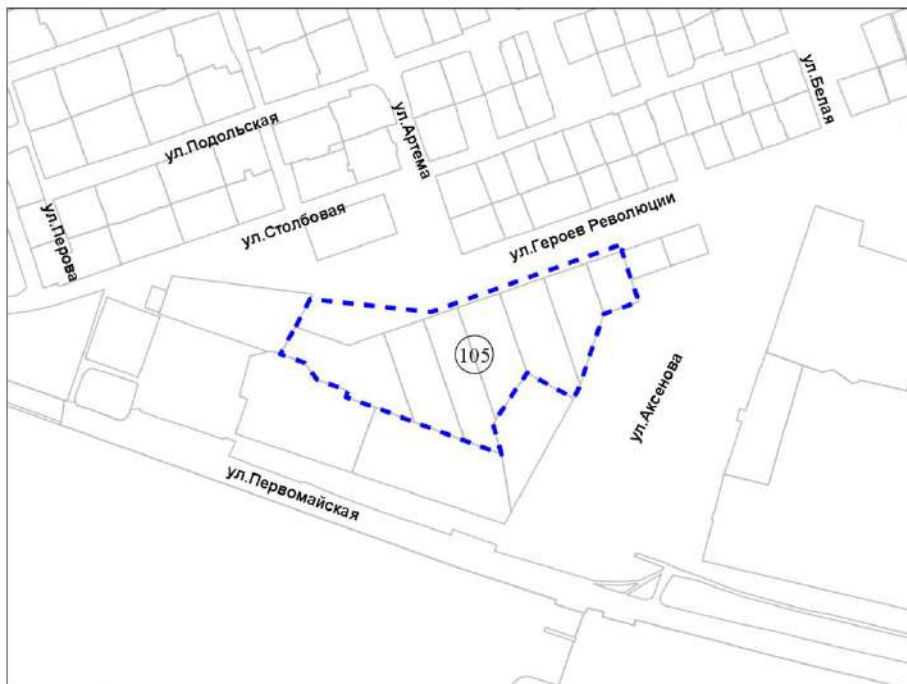
Масштаб 1:2 000

---

Приложение 214  
к решению Совета депутатов  
города Новосибирска  
от \_\_\_\_\_ № \_\_\_\_\_

Фрагмент карты границ территорий, предусматривающих осуществление  
деятельности по комплексному и устойчивому развитию территории

- 105 территория, ограниченная улицами Аксенова, Героев Революции,  
Первомайской



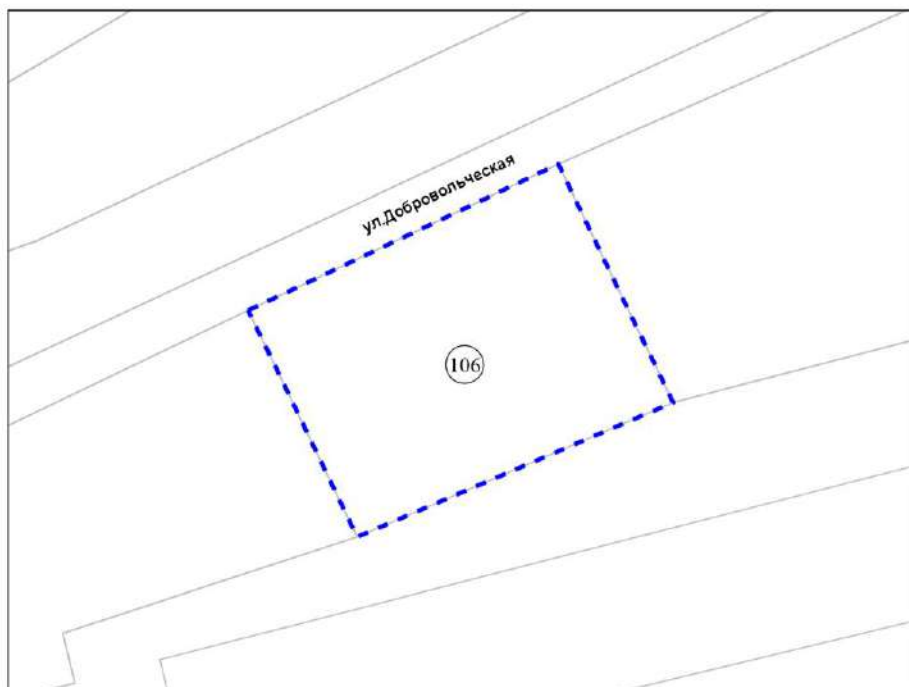
Масштаб 1:5 000

---

Приложение 215  
к решению Совета депутатов  
города Новосибирска  
от \_\_\_\_\_ № \_\_\_\_\_

Фрагмент карты границ территорий, предусматривающих осуществление  
деятельности по комплексному и устойчивому развитию территории

106 территория по улице Добровольческая



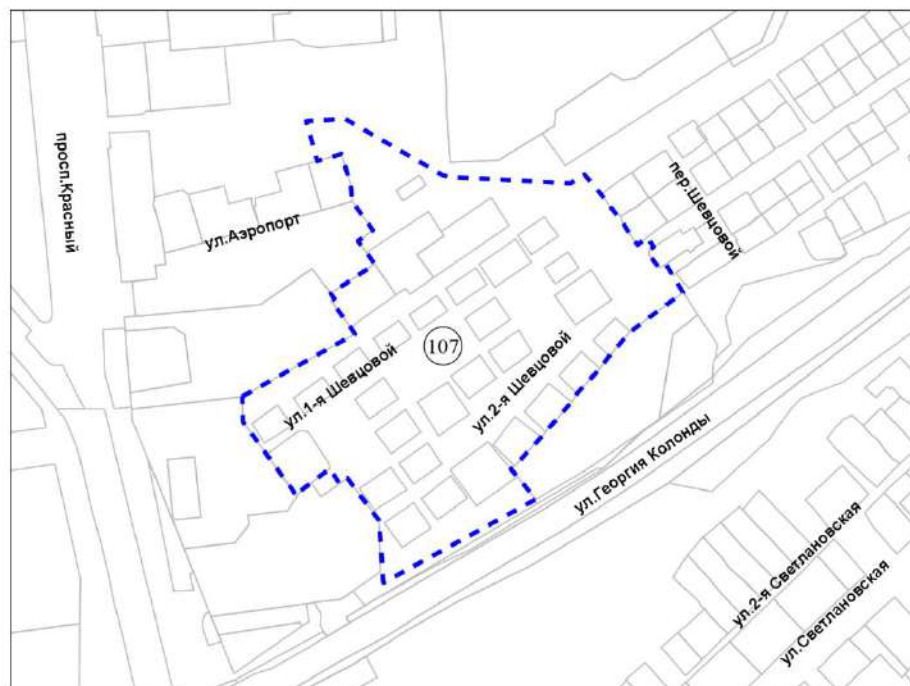
Масштаб 1:1 000

---

Приложение 216  
к решению Совета депутатов  
города Новосибирска  
от \_\_\_\_\_ № \_\_\_\_\_

Фрагмент карты границ территорий, предусматривающих осуществление  
деятельности по комплексному и устойчивому развитию территории

- (107) территория, ограниченная улицами Аэропорт, 1-й Шевцовой,  
Геorgia Колонды



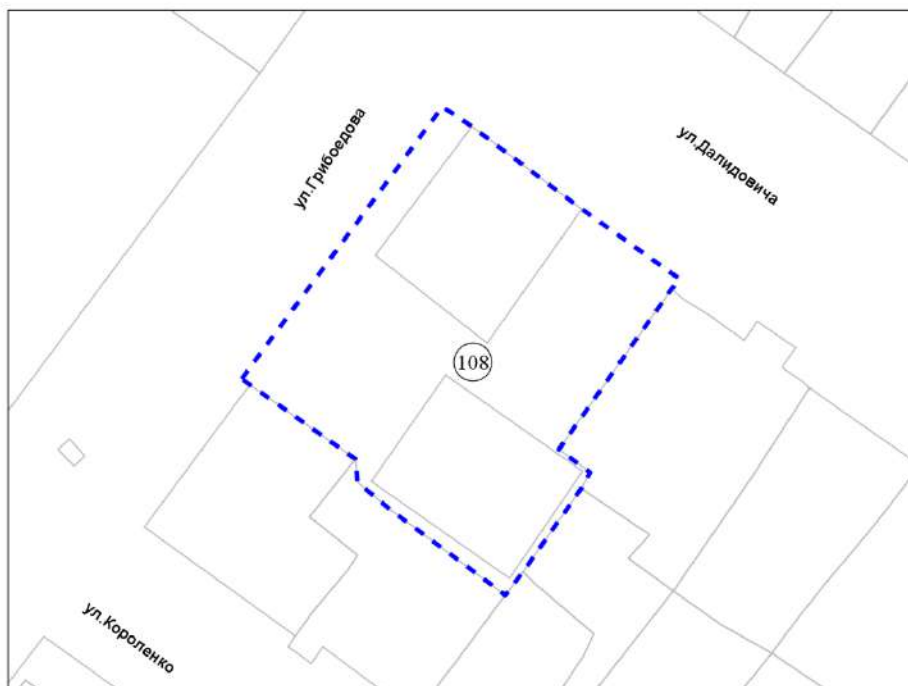
Масштаб 1:5 000

---

Приложение 217  
к решению Совета депутатов  
города Новосибирска  
от \_\_\_\_\_ № \_\_\_\_\_

Фрагмент карты границ территорий, предусматривающих осуществление  
деятельности по комплексному и устойчивому развитию территории

108 территория по улице Грибоедова



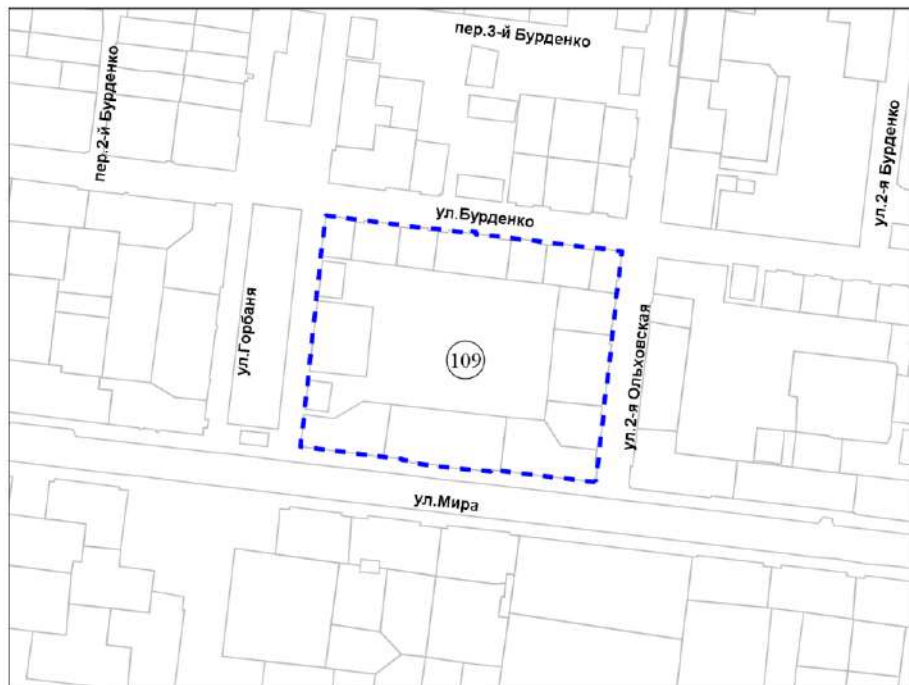
Масштаб 1:1 000

---

Приложение 218  
к решению Совета депутатов  
города Новосибирска  
от \_\_\_\_\_ № \_\_\_\_\_

Фрагмент карты границ территорий, предусматривающих осуществление  
деятельности по комплексному и устойчивому развитию территории

109 территория по улице Мира

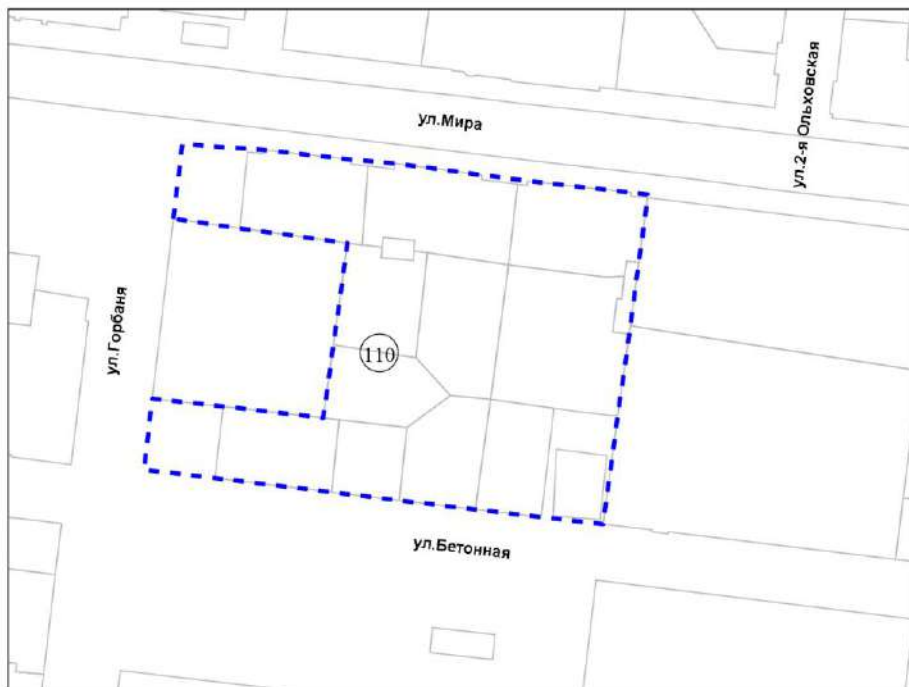


Масштаб 1:5 000

Приложение 219  
к решению Совета депутатов  
города Новосибирска  
от \_\_\_\_\_ № \_\_\_\_\_

Фрагмент карты границ территорий, предусматривающих осуществление  
деятельности по комплексному и устойчивому развитию территории

110 территория по улице Бетонная



Масштаб 1:3 000

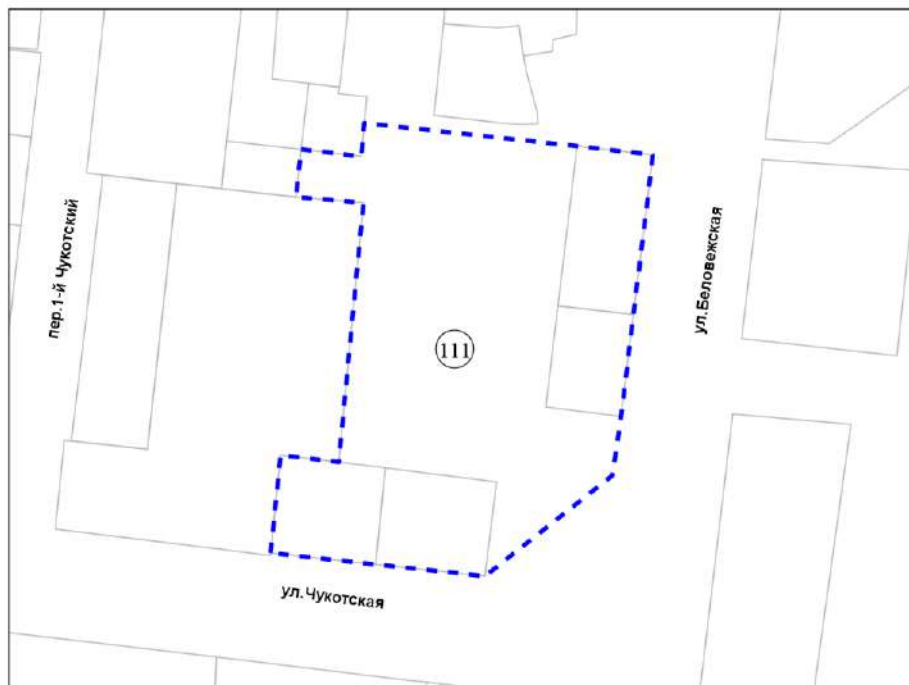
---



Приложение 220  
к решению Совета депутатов  
города Новосибирска  
от \_\_\_\_\_ № \_\_\_\_\_

Фрагмент карты границ территорий, предусматривающих осуществление  
деятельности по комплексному и устойчивому развитию территории

①11 территория, ограниченная улицами Беловежской и Чукотской



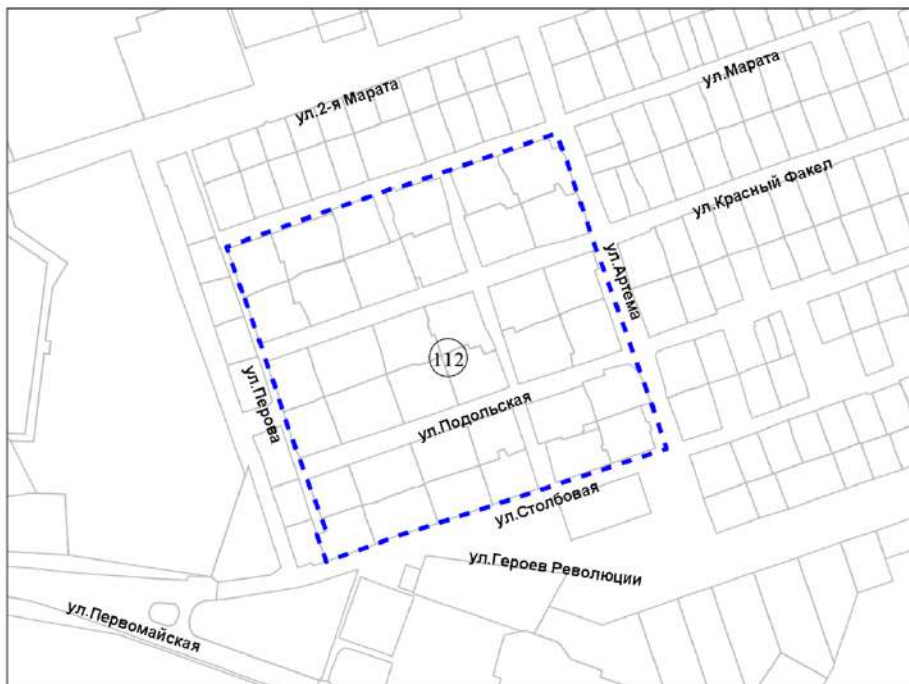
Масштаб 1:2 000

---

Приложение 221  
к решению Совета депутатов  
города Новосибирска  
от \_\_\_\_\_ № \_\_\_\_\_

Фрагмент карты границ территорий, предусматривающих осуществление  
деятельности по комплексному и устойчивому развитию территории

①12 территория, ограниченная улицами Марата, Артема, Столбовой, Перова



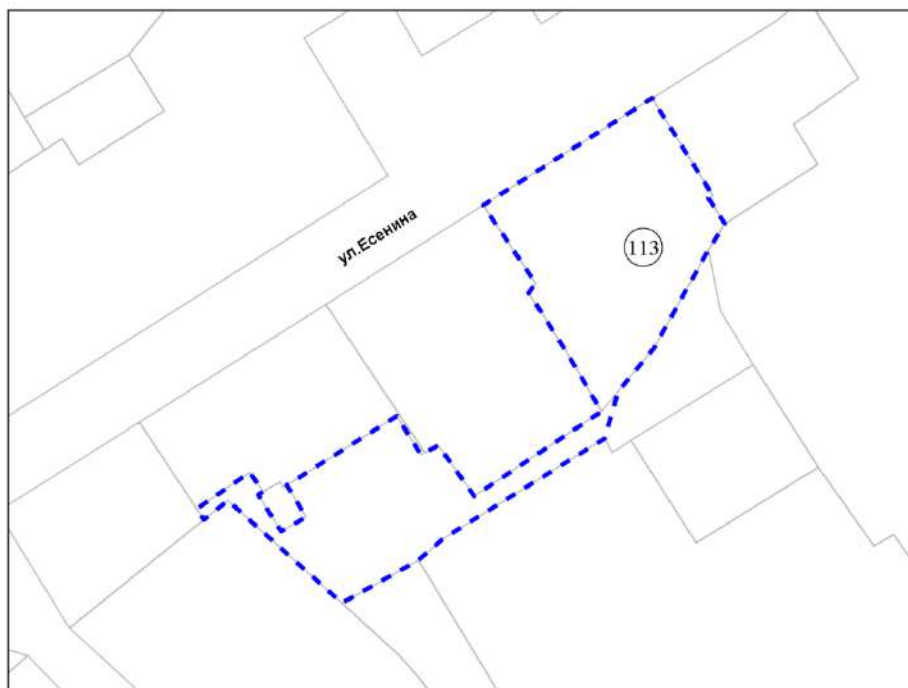
Масштаб 1:5 000

---

Приложение 222  
к решению Совета депутатов  
города Новосибирска  
от \_\_\_\_\_ № \_\_\_\_\_

Фрагмент карты границ территорий, предусматривающих осуществление  
деятельности по комплексному и устойчивому развитию территории

①113 территория по улице Есенина



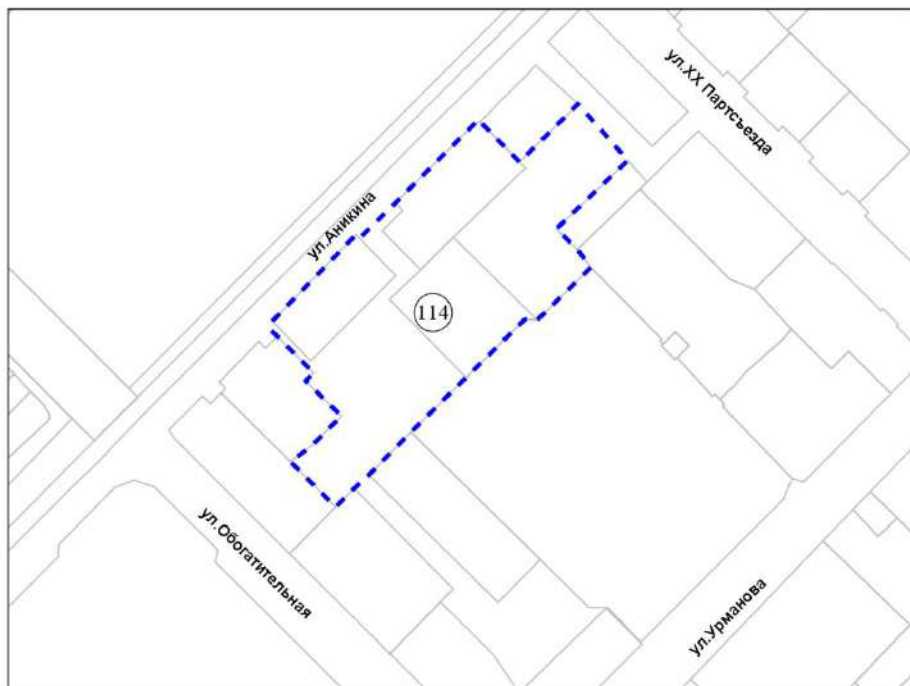
Масштаб 1:2 000



Приложение 223  
к решению Совета депутатов  
города Новосибирска  
от \_\_\_\_\_ № \_\_\_\_\_

Фрагмент карты границ территорий, предусматривающих осуществление  
деятельности по комплексному и устойчивому развитию территории

①114 территория по улице Аникина



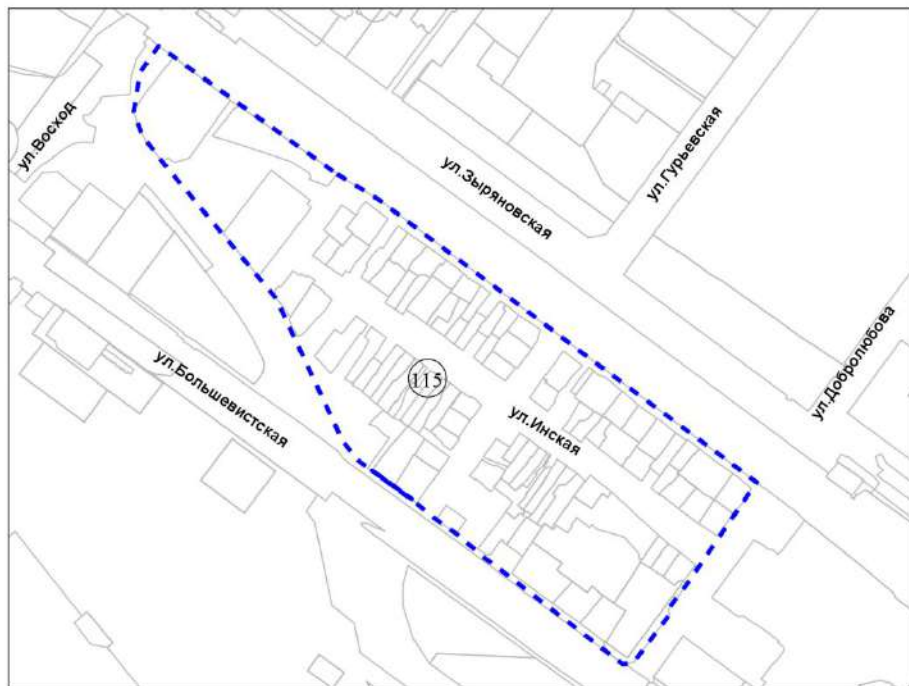
Масштаб 1:3 000



Приложение 224  
к решению Совета депутатов  
города Новосибирска  
от \_\_\_\_\_ № \_\_\_\_\_

Фрагмент карты границ территорий, предусматривающих осуществление  
деятельности по комплексному и устойчивому развитию территории

- 115 территория, ограниченная улицами Добролюбова, Зыряновской, Восход  
и Большевисткой



Масштаб 1:7 000

---

Приложение 225  
к решению Совета депутатов  
города Новосибирска  
от \_\_\_\_\_ № \_\_\_\_\_

Фрагмент карты границ территорий, предусматривающих осуществление  
деятельности по комплексному и устойчивому развитию территории

①116 территория по улице Объединения



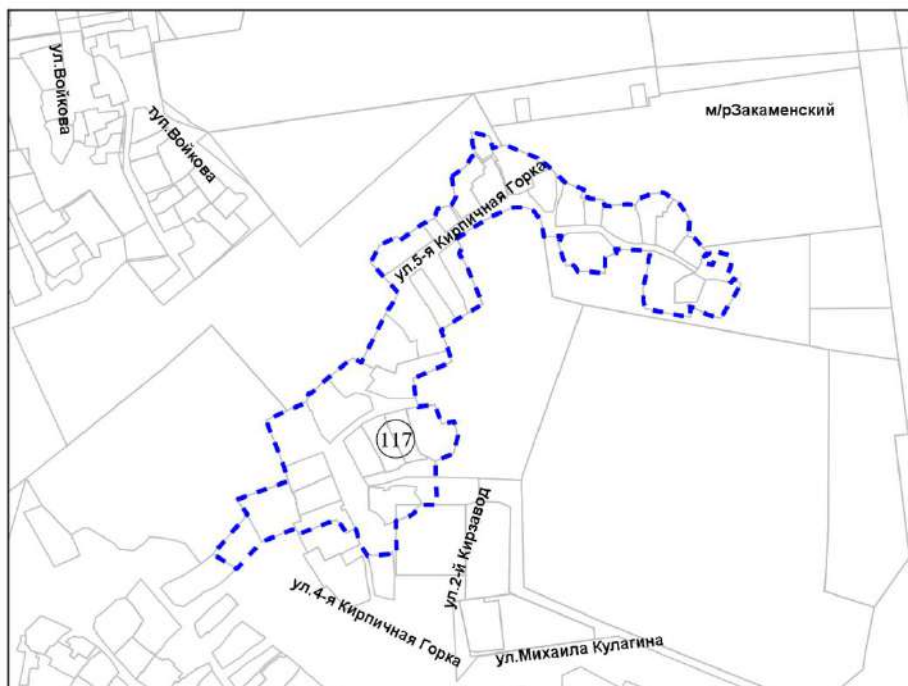
Масштаб 1:2 000

---

Приложение 226  
к решению Совета депутатов  
города Новосибирска  
от \_\_\_\_\_ № \_\_\_\_\_

Фрагмент карты границ территорий, предусматривающих осуществление  
деятельности по комплексному и устойчивому развитию территории

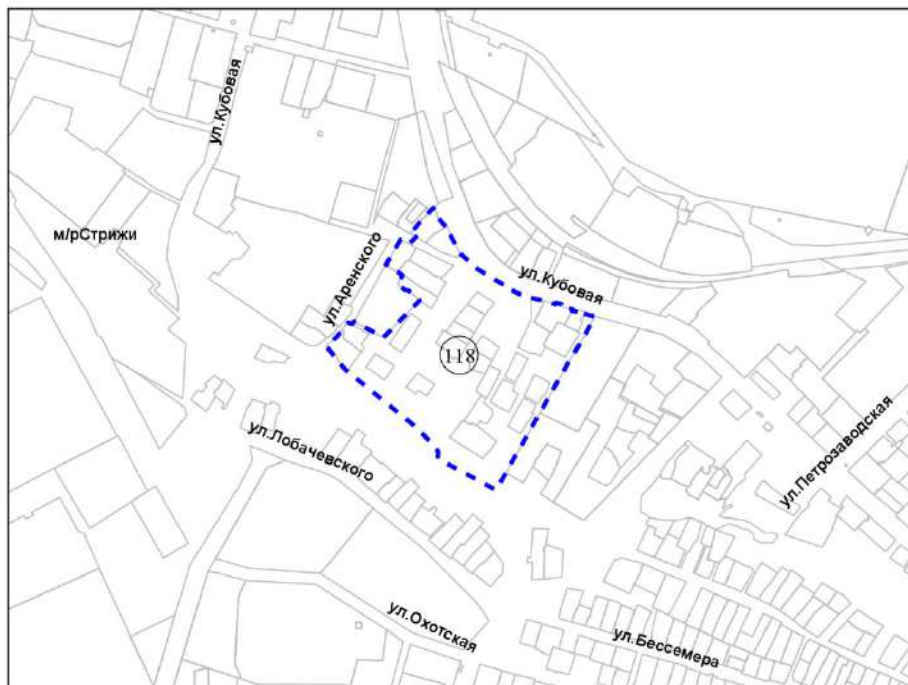
①117 территория по улице 5-ой Кирпичной горки



Масштаб 1:5 000

Фрагмент карты границ территорий, предусматривающих осуществление  
деятельности по комплексному и устойчивому развитию территории

118 территория, ограниченная улицами Кубовой, Аренского, Лобачевского

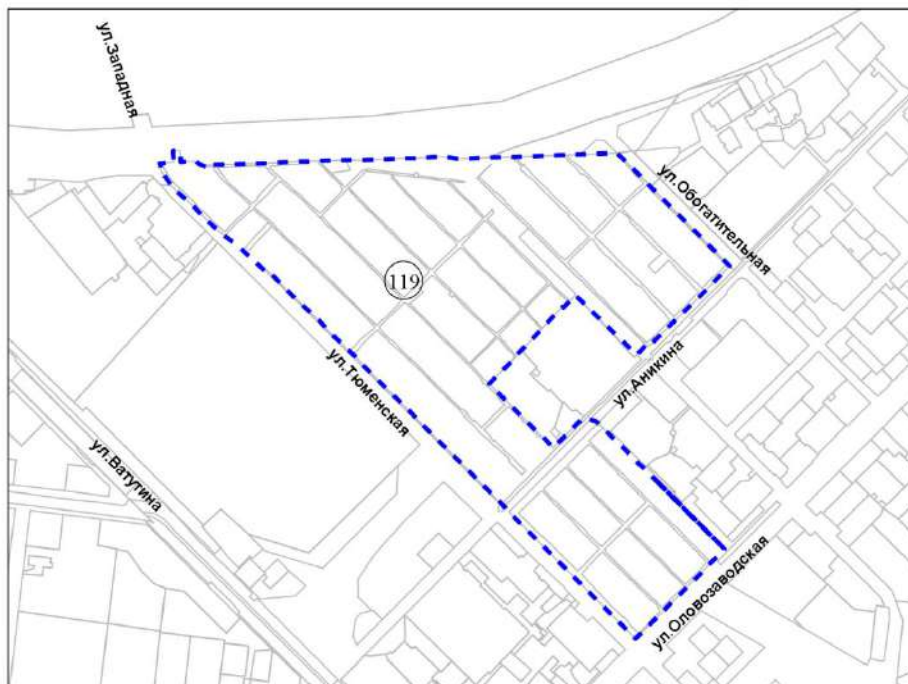


Масштаб 1:10 000



Фрагмент карты границ территорий, предусматривающих осуществление деятельности по комплексному и устойчивому развитию территории

- ①119 территория, ограниченная улицами Тюменской, Оловозаводской, Аникина, Обогажительной

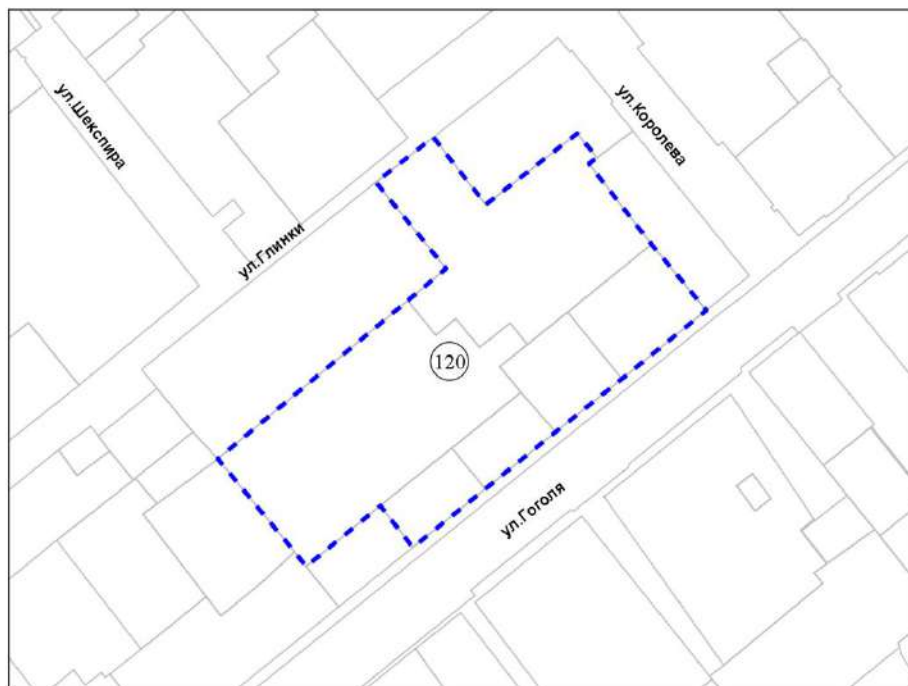


Масштаб 1:15 000

Приложение 229  
к решению Совета депутатов  
города Новосибирска  
от \_\_\_\_\_ № \_\_\_\_\_

Фрагмент карты границ территорий, предусматривающих осуществление деятельности по комплексному и устойчивому развитию территории

120 территория, ограниченная улицами Гоголя, Королева, Глинки



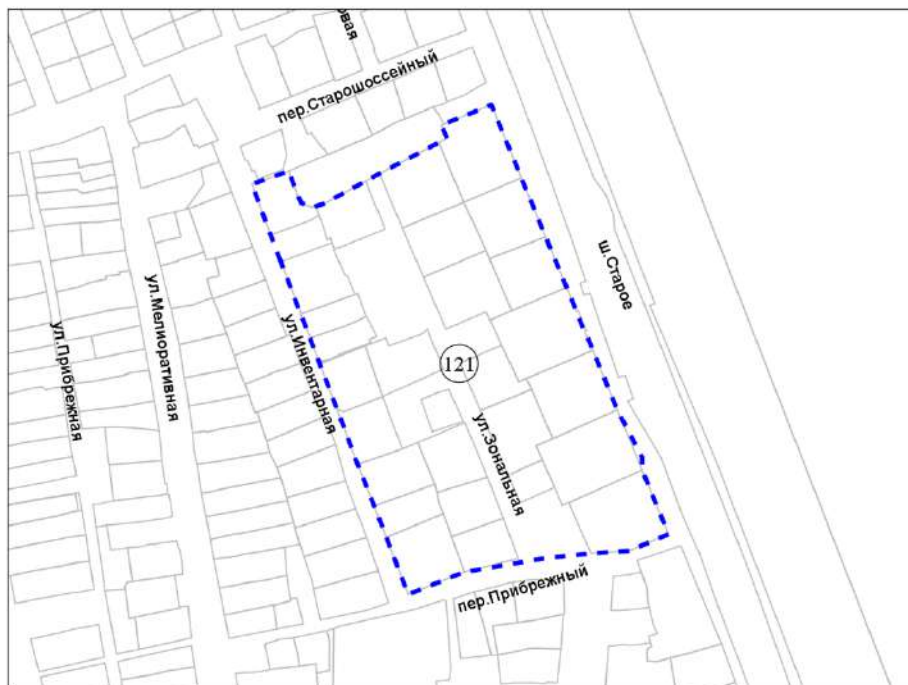
Масштаб 1:3 000

---

Приложение 230  
к решению Совета депутатов  
города Новосибирска  
от \_\_\_\_\_ № \_\_\_\_\_

Фрагмент карты границ территорий, предусматривающих осуществление деятельности по комплексному и устойчивому развитию территории

- 121 территория, ограниченная переулками Старошоссейным, Прибрежным, улицей Инвентарной, Старым шоссе



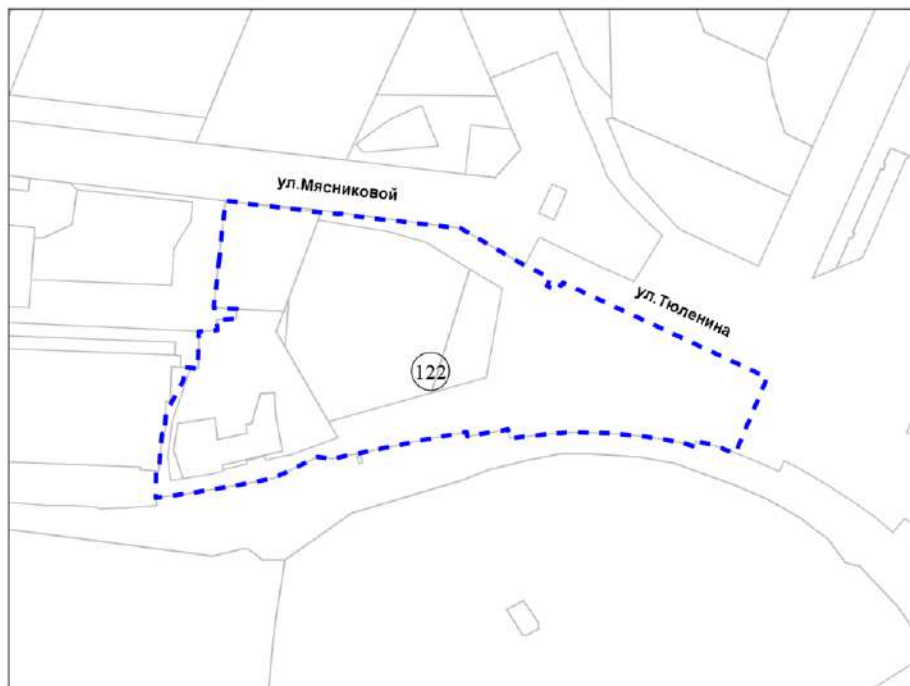
Масштаб 1:5 000

---

Приложение 231  
к решению Совета депутатов  
города Новосибирска  
от \_\_\_\_\_ № \_\_\_\_\_

Фрагмент карты границ территорий, предусматривающих осуществление  
деятельности по комплексному и устойчивому развитию территории

122 территория по улице Мясниковой

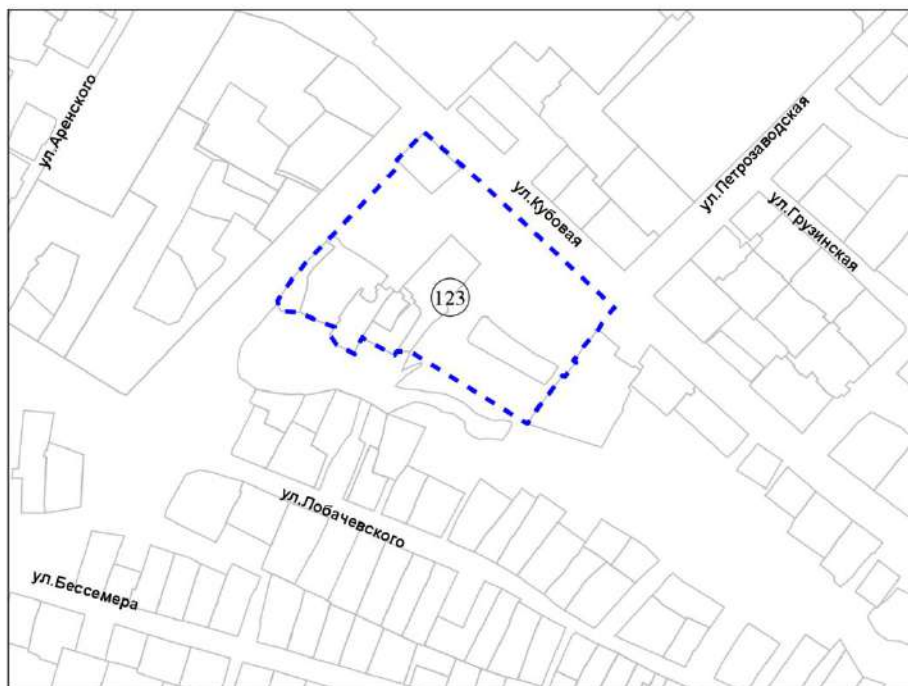


Масштаб 1:5 000

Приложение 232  
к решению Совета депутатов  
города Новосибирска  
от \_\_\_\_\_ № \_\_\_\_\_

Фрагмент карты границ территорий, предусматривающих осуществление  
деятельности по комплексному и устойчивому развитию территории

123 территория по улице Кубовая



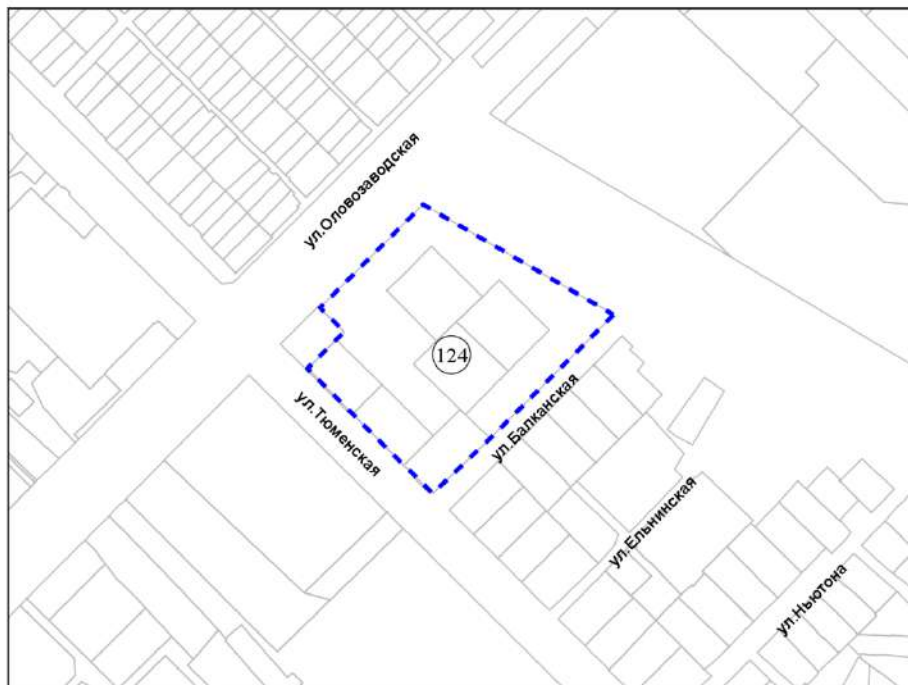
Масштаб 1:5 000

---

Приложение 233  
к решению Совета депутатов  
города Новосибирска  
от \_\_\_\_\_ № \_\_\_\_\_

Фрагмент карты границ территорий, предусматривающих осуществление  
деятельности по комплексному и устойчивому развитию территории

- ①24 территория, ограниченная улицами Тюменской, Оловозаводской,  
Балканской



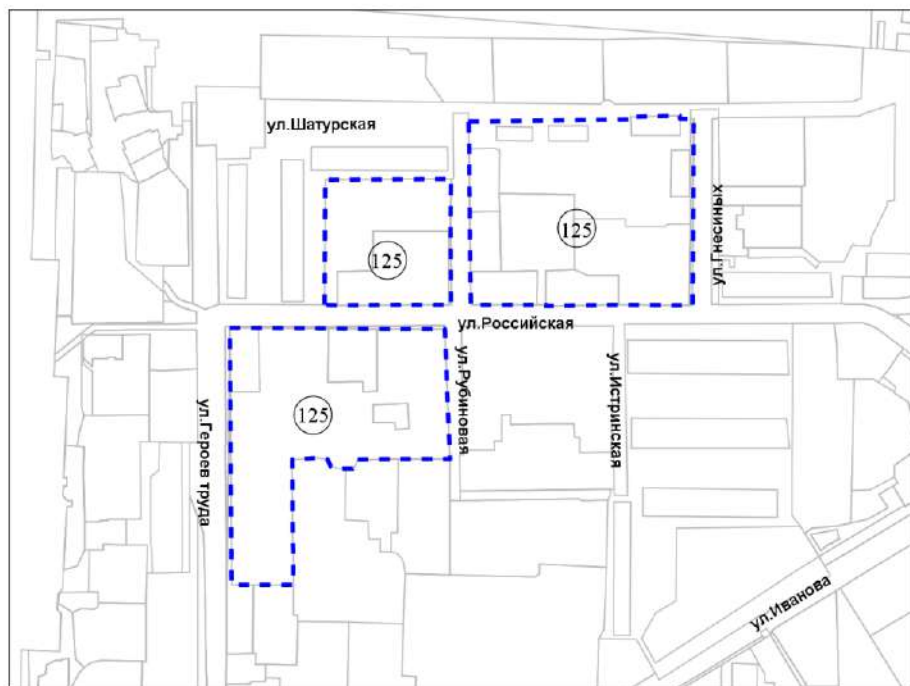
Масштаб 1:5 000

---

Приложение 234  
к решению Совета депутатов  
города Новосибирска  
от \_\_\_\_\_ № \_\_\_\_\_

Фрагмент карты границ территорий, предусматривающих осуществление  
деятельности по комплексному и устойчивому развитию территории

125 территория по улице Российская

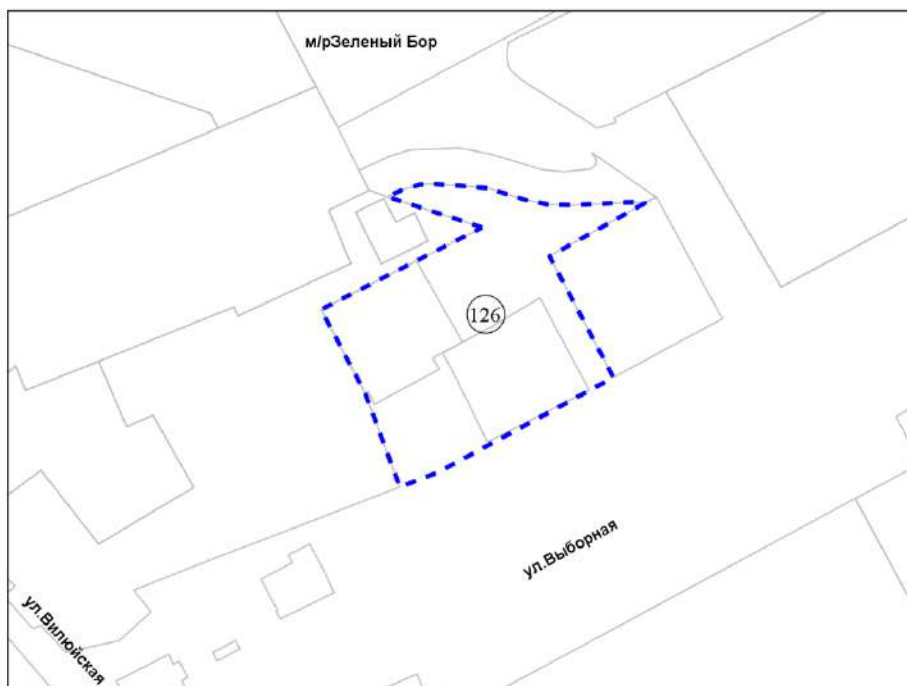


Масштаб 1:7 000

Приложение 235  
к решению Совета депутатов  
города Новосибирска  
от \_\_\_\_\_ № \_\_\_\_\_

Фрагмент карты границ территорий, предусматривающих осуществление  
деятельности по комплексному и устойчивому развитию территории

⑫6 территория по улице Выборная



Масштаб 1:2 000

---